

IJsselvallei dag 2

NS-wandeling Deventer – Olst



Inleiding

Wandelnet heeft in samenwerking met NS een serie wandelingen van station naar station samengesteld. Deze NS-wandelingen volgen een gedeelte van een Lange-Afstand-Wandelpad (LAW). De tweedaagse wandelroute IJsselvallei loopt samen met een deel van het Hanzestedenpad (Streekpad 11, Doesburg–Kampen 122 km).

De eerste dag loopt u in 18 km van station Zutphen naar Deventer. In Deventer kunt u overnachten in hotel Hanzestadslogement 'De Leeuw' (zie beschrijving dag 1). Op de tweede dag loopt u in 14 km van Deventer naar station Olst. Veel wandelplezier!

Horeca onderweg

- Na ruim 5 km komt u bij Hotel Gaia, open di t/m zo vanaf 10 uur; www.hotelgaia.nl.

- Na 6,5 km: Rustpunt Randerpad met zelfbedieningshoreca, hele jaar geopend.

- Na 8,5 km: Kasteel De Haere, open za/zo 11-17 uur, 1 apr. tot 1 okt. ook op vr 11-17 uur; www.kasteeldehaere.nl.

- Centrum Olst: meerdere horecagelegenheden.

Tip: neem voldoende eten en drinken mee voor onderweg.

Terugreis

Station Olst ligt op de lijn Zwolle-Deventer. In beide richtingen vertrekken dagelijks 2 treinen per uur.

Voor actuele vertrektijden check www.ns.nl/reisplanner.

Markering van de route

Deze NS-wandeling volgt de geel-rode markering van het Hanzestedenpad. U treft de bewegwijzering aan op straatmeubilair, zoals een hek of lantaarnpaal of op paaltjes van wandelnetwerk Salland. Er is vooral daar gemarkeerd waar twijfel over de juiste route zou kunnen ontstaan. Waar routebeschrijving en markering verschillen, blijft u de markering volgen. Tussentijdse veranderingen in het terrein worden zo ondervangen. De markering van het pad wordt onderhouden door vrijwilligers van Wandelnet.

Wandelnet

In ons land zijn circa 40 Lange-Afstand-Wandelpaden® (LAW's), in lengte variërend van 80 tot 725 km, beschreven en gemarkeerd. Alle activiteiten op het gebied van LAW's in Nederland worden gecoördineerd door Wandelnet. Naast het ontwikkelen en beheren van LAW's behartigt Wandelnet de belangen van alle recreatieve wandelaars op lokaal, regionaal en landelijk niveau. Alle activiteiten worden ondersteund door zo'n 750 vrijwilligers, verspreid door het hele land. Meer weten over de LAW's? Kijk op www.wandelnet.nl.

Meldpunt Wandelen

Markering weg? Blokkade op de route? Meld het ons! www.meldpuntwandelen.nl

Beschrijving van de wandeling

⑦ Deventer

Deventer is een van de oudste steden van Nederland; de stad heeft een rijk historisch verleden. Al in de 8ste eeuw bevond zich op de plek van het huidige Deventer een handelsnederzetting, die zich snel ontwikkelde tot een van de weinige grote vroegmiddeleeuwse steden. De Deventerse handel kende een lange bloeiperiode, die begon in de 10de eeuw en doorzette tot ver in de late middeleeuwen. Deventer was een prominent lid van het Hanzeverbond en mocht zich zelfs Keizerlijke Vrije Hanzestad noemen. Daarom staat er nog altijd een keizerskroon in het stadswapen.

Deventer was vooral in de 14de en 15de eeuw belangrijk als jaarmarktstad. De stad werd het ontmoetingspunt voor handelaren die hier uit alle richtingen samenstroonden.

Het oude Deventer is nog altijd duidelijk herkenbaar in het Bergkwartier, het Noorderbergkwartier en rond de pleinen van het Grote Kerkhof en de Brink.

Bij het VVV-kantoor op de Brink zijn voor de liefhebbers diverse stadswandelingen verkrijgbaar.


Vanuit de ingang van het hotel linksaf. Eerste straat linksaf, Tibbensteeg. Bij een kruising rechtdoor, en bij de volgende kruising ook, Klooster. Aan het eind bij 'Hof van Holland' rechtsaf, Noordenbergstraat. Het Muggplein schuin naar links oversteken en daarna de Molenstraat volgen. Neem nu de eerste straat linksaf, Lindenstraat. U komt uit op de kade langs de IJssel, hier rechtsaf. Volg nu het verharde voetpad langs de IJsseloever. Onder de spoorweg door en het voetpad aan de IJsselzijde parallel aan de weg volgen (bordje 'verboden toegang' negeren). *(U kunt eventueel ook benedenlangs door de uiterwaarden lopen tot de zandplas.)* Na 2 km passeert u Jachthaven Deventer en buigt de weg af naar rechts.


⑧ Flora in en rondom de uiterwaarden

De uiterwaarden vormen met hun kalkhoudende, vaak zeer vruchtbare grond, een prachtige plaats voor wilde planten. Op de zandige oeverwallen verschilt de flora sterk van die in de zuivere klei, verder van de rivier af. Door jarenlange bemesting is de soortenrijkdom echter sterk teruggelopen. Gras heeft sterk de overhand gekregen. Vooral op de oeverwallen en langs de kribben groeien echter nog karakteristieke planten. Om een paar voorbeelden te noemen: kruisdistel, jacobskruiskruid, pastinaak en cichorei.

Na de bocht linksaf, Hoevelmansweg; dus niet het pad onderaan de dijk nemen! Na de rioolzuiveringsinstallatie buigt de weg naar rechts en gaat u in die bocht linksaf de uiterwaarden in. *(Bij hoogwater is de route door de Stobbenwaarden moeilijk begaanbaar. Volg dan de hoger gelegen route rechtdoor over de Hoevelmansweg en de*

*Ijsseldijk, zie onderbroken lijn op kaart. Pak de route op bij *.) U passeert boerderij 'De Stobbenweerd'. Na ruim 1 km rechtsaf een klaphekje door. Na tweede klaphekje rechtsaf over een met gras begroeide laan. Na 450 m hek door en de verkeersweg oversteken (Ijsseldijk). **

 Loop over het parkeerterrein naar links en ga het dijkje op. Daar rechtsaf. Aan het eind linksaf de klinkerweg op. U komt langs Hotel Gaia (zie horeca). De klinkerweg gaat over in een halfverharde beukenlaan. Deze buigt naar rechts en na circa 800 m passeert u een ijzeren hek. Ga hier rechtdoor, Sallandsweg. Ga na circa 100 m linksaf, Randerpad. Na huisnr. 2 (Rustpunt) schuin rechtdoor. Na 600 m, waar de weg een haakse bocht naar links maakt, gaat u rechtdoor over een smal pad tussen akker en weiland. Aan het eind de Randerstraat oversteken en schuin rechtdoor de Bockhorsterstraat volgen.


 Circa 100 m na een witte boerderij aan uw rechterhand (huisnr. 3) linksaf een bospad in. U volgt eerst een bocht naar rechts en vervolgens een bocht naar links. Loop 200 m verder met de bocht mee naar rechts. Het pad gaat over in een graspad tussen een weiland en een heg. Vlak voor een boerderij volgt u een bocht naar links. Even verder, vlak voor een bruggetje, volgt u het pad met een bocht naar rechts. Na ruim 100 m bij een ruïne linksaf een graspad in. Aan het eind van dit pad scherp linksaf, een halfverharde weg en doorlopen tot de informatiepanelen bij Kasteel De Haere.


9 Havezate De Haere

Temidden van het statige groen van landgoed De Haere ligt de gelijknamige havezate. Het deftige landhuis stamt uit de 14de eeuw en kent een rijke geschiedenis van voorname bewoners, maar ook van wapengekletter. De benedenverdieping van het kasteel is ingericht als uitspanning en kan in die hoedanigheid bezocht worden. De gecombineerde strakke Franse en Engelse parkachtige tuin van het kasteel is zeker het bewandelen waard. Zeer apart is de zogeheten 'ruïne-folly' uit 1870. De toenmalige kasteelheer liet deze middeleeuws ogende ruïnetoren aanleggen als tuindecoratie. Voor die tijd een onbegrijpelijk fenomeen.

10 Bunkerroute


U loopt op het landgoed De Haere gelijk op met een deel van de bunkerroute, een rondwandeling van circa 3 km, gemarkeerd met ijzeren palen. De route geeft een beeld van de Ijssellinie, die na de Tweede Wereldoorlog werd ontwikkeld om in het kader van de Koude Oorlog het gevaar uit het Rode Oosten te kunnen keren. U komt vlakbij de commando- en hospitaalbunker (mrt. t/m okt. elke 1e za van de maand open van 12-16 uur). Verder zijn er op het landgoed allerlei bunkers en gevechtswagens te vinden. Meer informatie: www.ijssellinie.nl.


 Even verder, vlak voor een slagboom, gaat u rechtsaf een smal bospad in. Na 100 m op een splitsing links aanhouden. Op de volgende splitsing, vlak voor een heuveltje aan de linkerkant, houdt u rechts aan. Na de heuvel, op een onduidelijke kruising, rechtsaf (de bunkers liggen links achter de heuvel). Na circa 100 m linksaf.

 Aan het eind komt u uit bij een beek. Ga hier rechtsaf en met de bocht mee naar rechts. Na 50 m, op een splitsing aan het begin van een sparrenbos, linksaf. Blijf steeds het slingerende bospad volgen. Dit pad buigt voor een weiland naar rechts en gaat even verder linksaf een bruggetje over. Volg het graspad tot een asfaltweg (Kletterstraat).

11 Landgoed Hoenlo

De dubbele rij bomen en de haag van rododendrons langs de Diepenveenseweg vormden vanouds de entree tot het landgoed Hoenlo. De weg koerste aanvankelijk in een rechte lijn op de stad Deventer af en toont hiermee de onlosmakelijke band die dit landgoed had met de rijke stad Deventer. Naast de adel woonden ook diverse gefortuneerde Deventer (Hanze)kooplieden op het platteland.

 Op deze asfaltweg rechtsaf, en even verder tegenover huisnr. 6 linksaf, een landweg in. U maakt na 200 m een bocht naar rechts. Steek een asfaltweg over en loop een bospad in. Even verder op een asfaltweg (Kletterstraat) linksaf. Even verder passeert u een meertje. Ga na 300 m op een driesprong rechtdoor, Puinweg. U kruist de spoorlijn en gaat rechtdoor, Diepenveenseweg. Vlak voor de oprijlaan van Kasteel Hoenlo linksaf, een onverhard bospad aan de rechterkant van de weg volgen. Na enige tijd loopt u langs een brede sloot. Deze volgen tot het eind bij Y-815/1. Hier linksaf, Koekoeksweg.

 Op een driesprong linksaf, Hooglandstraat. Spoorweg oversteken en linksaf naar het station van Olst.

Genoten?

Schrijf een review!

www.wandelnet.nl/traject/ijsselvallei-dag-1-ns-route-2-daags

Alle gegevens in deze beschrijving en op de routekaart gelden onder voorbehoud van wijzigingen en eventuele drukfouten. De route en de beschrijving van deze NS-wandeltocht werden met de grootst mogelijke zorgvuldigheid samengesteld. Wandelnet en NS aanvaarden echter geen verantwoordelijkheid voor schade die wandelaars op enigerlei wijze zouden kunnen ondervinden door gebruik te maken van deze routebeschrijving en/of kaart of door het wandelen van de route. Niets uit deze uitgave mag worden veelevoudigd en/of openbaar gemaakt worden door middel van druk, fotokopie, publicatie op internet of op welke andere wijze ook, zonder voorafgaande schriftelijke toestemming van Wandelnet.