

Hart van Het Groene Woud

NS-wandeling Boxtel-Best



Inleiding

Wandelnet heeft in samenwerking met de Nederlandse Spoorwegen een serie wandelingen van station naar station samengesteld. Deze NS-wandelingen volgen een gedeelte van een Lange-Afstand-Wandelpad (LAW), Streekpad of wandelnetwerk.

Deze NS-wandeling volgt de 'Edelhertenroute' die gebaseerd is op wandelnetwerk Het Groene Woud. De Edelhertenroute is uitgezet door bewonersvereniging Rond Kerk en Orion uit Lennisheuvel.

De route start bij station Boxtel en komt na 14,5 km bij station Best uit. Laat u niet ontmoedigen door de eerste kilometer in Boxtel. Want al snel maakt het bedrijventerrein plaats voor bossen, kleinschalige landschappen en landgoederen, waaronder Landgoed Heerenbeek en De Scheeken. Vanaf Lennisheuvel loopt u tot aan de rand van Best helemaal onverhard.

Het is niet mogelijk om de route onderweg af te breken. Let op: na een regenachtige periode kunnen de paden behoorlijk drassig zijn. Honden zijn aangeliend toegestaan, maar in het edelhertengebied verboden; zie alternatieve route op kaart en in de beschrijving.

Veel wandelplezier!

Horeca onderweg

- Aan de centrumzijde van Boxtel is de Stationskiosk, za-zo gesloten.
- Recht ertegenover ligt Plein 2, 's winters open vanaf 17 uur, 's zomers op vr en zo vanaf 12 uur, di gesloten; www.plein2.eu.
- In het centrum van Boxtel zijn diverse horecagelegenheden.
- Na 1,5 km, vóór Lennisheuvel, kunt u een bezoek brengen aan Theetuin 't Bakhuis (600 m van route af, De Bocht 4, Lennisheuvel), april-eind sept. open op do-vr-za vanaf 12 uur; www.hightea-theetuin.nl.
- Na 2 km in Lennisheuvel: Eetcafé Meneer Klaver, elke dag open vanaf 10 uur, ma gesloten; <http://meneerklaver.nl>.
- Na 5,3 km komt u langs Herberg de Schutskuil, dagelijks geopend vanaf 10 uur, sept. t/m april op wo gesloten; www.schutskuil.nl.

Aan het eind van de route, in Best, zijn enkele horecagelegenheden rond het station, waaronder:

- Knooppunt Café, ma t/m vr open vanaf 14 uur, za-zo vanaf 16 uur.
- Restaurant (à la carte) Bastille, open vanaf 15 uur, di gesloten; www.restaurantbastille.nl.
- Chinees-Indisch restaurant Indrapoera, di t/m do open vanaf 16 uur, vr-za vanaf 15 uur, zo vanaf 12 uur; www.indrapoerabest.nl.
- Cafetaria De Smickel, dagelijks geopend vanaf 11.30 uur; www.desmickel.nl.
- In het centrum van Best, ten oosten van het station, zijn diverse horecagelegenheden.

Heen- en terugreis

Station Boxtel (begin van de route) is te bereiken vanaf 's-Hertogenbosch/Nijmegen (dagelijks 2x per uur), Eindhoven (4x per uur) en Tilburg (2x per uur).

Station Best (eindpunt van de route) ligt op de lijn 's-Hertogenbosch (Boxtel) en Eindhoven in. Er vertrekt dagelijks 2x per uur een trein naar 's-Hertogenbosch, 4x naar Boxtel en 4x naar Eindhoven.

Actuele vertrektijden staan op www.ns.nl/reisplanner.

Markering van de route

De route is gemarkeerd met donkerrood-witte vierkante stickers van de Edelhertenroute. In de brede, donkerrode pijl staat een witte pootafdruk van een hert afgebeeld. De pijlen wijzen naar links, rechts of rechtdoor. Let op: na bijna 7 km splitst de Edelhertenroute zich. Een langere variant gaat linksaf naar Liempde, maar de NS-wandeling gaat hier naar rechts. De markeringen staan op straatmeubilair, zoals een hek of lantaarnpaal, of op een paaltje van het wandelnetwerk. Er is vooral daar gemarkeerd waar twijfel over de juiste route kan ontstaan. Waar routebeschrijving en markering verschillen, volgt u de markering. Tussentijdse veranderingen in het terrein worden zo ondervangen. De markering wordt onderhouden door vrijwilligers van bewonersvereniging Rond Kerk en Orion uit Lennisheuvel.

Wandelnet

In ons land zijn circa 40 Lange-Afstand-Wandelpaden® (LAW's), in lengte variërend van 80 tot 725 km, beschreven en gemarkeerd. Alle activiteiten op het gebied van LAW's in Nederland worden gecoördineerd door Wandelnet. Naast het ontwikkelen en beheren van LAW's behartigt Wandelnet de belangen van alle recreatieve wandelaars op lokaal, regionaal en landelijk niveau. Alle activiteiten worden ondersteund door zo'n 750 vrijwilligers, verspreid door het hele land. Meer weten over de LAW's? Kijk op www.wandelnet.nl.

Meldpunt Wandelen

Markering weg? Blokkade op de route? Meld het ons! www.meldpuntwandelen.nl

Routebeschrijving

① Het Groene Woud

De naam van deze NS-wandeling verwijst naar Nationaal Landschap Het Groene Woud: het groene hart tussen Eindhoven, Tilburg en 's-Hertogenbosch. De naam voert overigens niet terug tot de historie van de streek, maar bestaat pas sinds 1998. In 2005 werd Het Groene Woud samen met 19 andere gebieden in Nederland door het Rijk uitgeroepen tot Nationaal Landschap. Dat is een stuk land dat bestaat uit een unieke combinatie van natuur, cultuur en landbouw. In tegenstelling tot een nationaal park is er ook ruimte voor landbouw, wonen en kleinschalige bedrijven.

De naam 'Het Groene Woud' verwijst naar het gelijknamige café in Liempde, waar de eerste vergadering over de inrichting van dit gebied werd gehouden. Zie ook www.hetgroenewoud.com.



Loop de trappen op bij het perron en ga naar de achterzijde van het station (Van Salmstraat). De parkeerplaats recht oversteken en rechtdoor, Kruisbroeksestraat. Op de volgende twee kruisingen rechtdoor. Aan het eind van de Kruisbroeksestraat, bij het milieustation, linksaf het fietspad op en direct weer links.

② Kringloop

Het kunstwerk rechts van het fietspad, 'Kringloop' geheten, is in 1998 vervaardigd door beeldend kunstenaar Ron van de Ven. Het stond oorspronkelijk bij de hoofdingang van de dienst 'Openbare Werken'. De getande assen die ineen haken verwijzen naar de vijf taken van die dienst, waaronder het voorkomen van vervuiling en het bevorderen van de leefbaarheid. Het kunstwerk is later naar deze plek nabij het milieustation verplaatst. De constructie is opgebouwd uit twee overlappende segmenten. Het ene heeft een aardse, terracotta rode kleur; het andere is ultramarijnblauw, een verwijzing naar lucht en water.



Ga aan het eind van het fietspad rechtsaf, Lennisheuvel. Na 150 m linksaf via een hek Natuurpark Boscheind in.

③ Natuurpark Boscheind

Met vereende krachten hebben de gemeente Boxtel, de bewoners van Lennisheuvel en de Heemkundevereniging Boxtel het Natuurpark Boscheind aangelegd. Het werd in 2012 geopend. De tuin in het park bestaat uit een bijen- en vlinderweide, een gedeelte met vaste planten en kruiden en een prairietuin (onderhoudsvriendelijke tuin). In het park staat een reconstructie van een boerderij uit de Romeinse tijd; de resten van deze boerderij zijn hier in de omgeving gevonden. De route komt vrijwel langs de reconstructie.



Loop de heuvel op (en bekijk de reconstructie die de contouren van de oude Romeinse boerderij aangeeft). Neem boven op het heuveltje, bij een paar zitbanken, het pad rechtsaf. Even voor het eind van het park komt u langs de St. Jozefkapel (links).

④ St. Jozefkapel

Al lang ging het verhaal de ronde dat er vroeger in Lennisheuvel een veldkapelletje zou hebben gestaan. Maar waar precies? En klopte dat verhaal wel? Een paar dorpelingen gingen op onderzoek uit. Ze vonden het bewijs op een oude landkaart. Het kapelletje is in de loop der tijd in verval geraakt en gesloopt. De inwoners van Lennisheuvel vatten het plan op om de kapel te herbouwen. Zo gezegd, zo gedaan! In 2010 werd de St. Jozefkapel geopend.

De bouw van de nieuwe kapel is gotisch, maar de ramen zijn romaans en de poort is uitgevoerd in de stijl van art deco.



Aan het eind van het pad het park verlaten en rechtsaf. Tip: 's zomers kunt u Theetuin 't Bakhuyts bezoeken (zie 'horeca onderweg'), 600 m van de route af. Ga in dat geval niet rechtsaf maar linksaf. Op splitsing rechts aanhouden, een door knotwilgen omzoomd asfaltweggetje op. Na 350 m linksaf, theetuin ligt links. Loop dezelfde weg weer terug.



Op de kruising linksaf, richting knooppunt 18 (vanaf hier afgekort tot 'kp18'). U loopt door Lennisheuvel langs de kerk (rechts) en Eetcafé Meneer Klaver (links). Steeds rechtdoor, zijwegen negeren, tot aan een kruising met kruisbeeld en P-22647. Hier linksaf, Mijlstraat.

⑤ Den Eijngel

Op de kruising Mijlstraat, Koevoortseweg en Lennisheuvel ligt Den Eijngel. Het rijksmonument, bewoond sinds 1494, deed dienst als bierbrouwerij, herberg en boerderij. Vroeger werd er in deze streek veel bier gebrouwen, totdat het in 1716 werd verboden. Den Eijngel veranderde toen in een herberg. Het was een geliefde pleisterplaats omdat het aan de handelsroute van 's-Hertogenbosch naar Turnhout lag. De nieuwe eigenaars zijn van plan om het pand over een paar jaar in te richten als kleinschalige expositieruimte en Bed & Breakfast, in de sfeer van de oude herberg.



Circa 150 m verder, direct na het oversteken van de beek (Heerenbeekloop), linksaf via een klaphek het graspad op, langs de beek. Blijf het graspad, met beek aan de linkerhand, steeds volgen. Aan het eind van het graspad linksaf, een zandweg op. Met de bocht meebuigen naar rechts. Nu ligt de beek aan de rechterhand. Aan het eind van het pad de asfaltweg oversteken en rechtsaf over het fietspad.




Ga net voor de asfaltweg, Van Coehoornweg (links), bij kp69 linksaf, langs slagboom en bordje 'Heerenbeek' het bospad op richting kp81. (Vanaf hier: honden aan de lijn!) Rechts ligt Herberg de Schutskuil (deze ligt direct aan de Van Coehoornweg, zie 'horeca onderweg'). Het bospad volgen en alle zijwegen negeren. Aan het eind van het pad, bij kp81, splitst de 'Edelhertenroute' in een lange variant naar Liempde en een rechtstreekse route naar station Best. De NS-wandeling gaat hier rechtsaf richting kp3 (links staat een bankje). U passeert Kasteel Heerenbeek en een slagboom.

⑥ Landgoed Heerenbeek

In 1650 stond Heerenbeek op de kaart ingetekend als kleine hoeve. Een eeuw later veranderde de eigenaar, Marcellus van Bles - Heer van Moergestel - de hoeve in een groot landhuis. Van het omliggende boerenland maakte hij een landgoed.


De originele Vlaamse schuur achter het landhuis is het oudste gebouw op het landgoed. Beide panden worden particulier bewoond.

Het oude landgoedbos bestaat voornamelijk uit vochtig loofbos met veel populieren. Er groeit bosanemoon, slanke sleutelbloem, kleine valeriana en gulden boterbloem. Broedvogels als boomvalk, torenvalk, uil en houtsnip komen er graag.


 Na het kasteel, bij kp3, linksaf. Vóór boerderij nr. 6 het pad naar rechts volgen, langs een ven. Neem het eerste pad linksaf. Ga vervolgens het eerste pad rechtsaf en steek direct twee bruggetjes over. Alle zijwegen negeren, het pad steeds blijven volgen. Vlak voor een weiland buigt het pad naar rechts. Einde pad linksaf. Einde pad, bij slagboom, linksaf de asfaltweg op (rechts is een overdekte picknickplaats). Bij kp79 rechtdoor blijven lopen naar kp2. Loop de Pailjaarttunnel onder het spoor door. Circa 100 m na de tunnel rechtsaf een pad in (bord 'Apv'). Links is de afrastering van het edelhertengebied.

7 Edelherten

In maart 2017 zijn in het omheinde edelhertengebied van De Scheeken 13 edelherten uitgezet; 4 herten en 9 hinds. Het is de bedoeling dat deze 'startgroep' zich zal uitbreiden; de eerste kalfjes zijn inmiddels al geboren! Tot zo'n 150 jaar geleden waren edelherten in Brabant een vanzelfsprekendheid. Nu zijn ze dus weer terug! De kans om een edelhert te zien is het grootst tegen de schemering. In het najaar, tijdens de bronsttijd, kun je de herten met wat geluk horen burlen (een zwaar loeiend geluid). Ze zijn dan op zoek naar een vrouwtje. Door te burlen, geven de mannetjes aan dat er concurrenten in de buurt zijn. Een gevecht moet uitwijzen wie de sterkste is en de hinde mag dekken.

 Waar het pad flauw naar rechts buigt, circa 100 m voor de spoorlijn, gaat u linksaf door het hek, het edelhertengebied in (honden verboden, zie alternatieve route hieronder). Alle zijpaden negeren en het pad geruime tijd volgen.

Alternatieve route met hond: Honden zijn verboden in het edelhertengebied. Baas en hond gaan niet linksaf door het hek, maar rechtdoor richting spoorlijn (zie onderbroken lijn op kaart). Volg het pad naar links langs het spoor. Meebuigen met de bocht naar links. Pad wordt asfaltweg. Na huisnr. 1 ('de Peppels') rechtdoor. Deze zandweg komt weer op de hoofdroute. Lees verder bij *.

 Einde pad bij slagboom rechtsaf een zandweg op en verderop over een wildrooster gaan. Einde weg, Pailjaartseweg, linksaf, weer een zandweg.* Op kruising van zandwegen rechtsaf, Kleine Broekweg. Aan het eind van de zandweg linksaf, asfaltweg langs het spoor volgen. Direct na de bocht rechtsaf, Krimpweg. Op splitsing bij kp2 rechtdoor, de weg langs het spoor, Spoorweglaan, volgen tot aan station Best.

Genoten?

Schrijf een review!

www.wandelnet.nl/traject/hart-van-het-groene-woud-ns-route

verveelvoudigd en/of openbaar gemaakt worden door middel van druk, fotokopie, publicatie op internet of op welke andere wijze ook, zonder voorafgaande schriftelijke toestemming van Wandelnet.

Alle gegevens in deze beschrijving en op de routekaart gelden onder voorbehoud van wijzigingen en eventuele drukfouten. De route en de beschrijving van deze NS-wandeling werden met de grootst mogelijke zorgvuldigheid samengesteld. Stichting Wandelnet en NS aanvaarden echter geen verantwoordelijkheid voor schade die wandelaars op enigerlei wijze zouden kunnen ondervinden door gebruik te maken van deze routebeschrijving en/of kaart of door het wandelen van de route. Niets uit deze uitgave mag worden