

# Ankeveense Plassen

## NS-wandeling Bussum Zuid - Weesp



### Inleiding

Wandelnet heeft in samenwerking met de Nederlandse Spoorwegen een serie wandelingen van station naar station samengesteld. NS-wandelingen volgen meestal een gedeelte van een Lange-Afstand-Wandelpad (LAW). Het eerste deel van deze NS-wandeling is ontwikkeld in samenwerking met Natuurmonumenten. De route maakt gebruik van het Floris V-pad (LAW 1-3 Amsterdam-Bergen op Zoom, 245 km) en het Waterliniep pad (LAW17 Volendam-Dordrecht, 348 km). De wandeling begint bij station Bussum-Zuid en eindigt na **21,5 km** bij station Weesp. Het is mogelijk om de route in te korten tot 5,5, 12 of 14 km door het laatste stuk met de bus te reizen. Honden zijn aangelijnd toegestaan; op een klein deel is een alternatief traject voor honden. Op de Fransche Kampheide mogen honden in sommige periodes loslopen; bordjes ter plekke geven actuele informatie. In regenachtige periodes is het raadzaam om waterdicht schoeisel te dragen. Veel wandelplezier!

### Horeca

Bij station Bussum-Zuid:

- Koffiecorner op station (met toilet), open ma t/m vr 7-11.30 uur.
  - Bastion Hotel, dagelijks geopend; [www.bastionhotels.nl/nl/hotels/hotel-bussum](http://www.bastionhotels.nl/nl/hotels/hotel-bussum).
  - Na bijna 5 km: bij bezoekerscentrum Gooi en Vechtstreek ligt Café-Restaurant Brambergen, dagelijks geopend vanaf 10 uur; [www.brambergen.nl](http://www.brambergen.nl). In het bezoekerscentrum is overigens ook een koffiecorner aanwezig (geopend di t/m zo 10-17 uur).
  - In 's Graveland: Café Bollie Blooper, open vanaf 11 uur. Na 8 km in Ankeveen:
    - Het Wapen van Ankeveen, open vanaf 12 uur, wo gesloten; [www.hetwapenvanankeveen.nl](http://www.hetwapenvanankeveen.nl).
    - Na 12,5 km: Thai Specialiteitenrestaurant Thai Faa Faet, open wo t/m zo vanaf 16 uur; [www.thaifaafaet.nl](http://www.thaifaafaet.nl).
- Aan het eind in Weesp zijn diverse horecagelegenheden, o.a.:
- Café De Heksenketel, open vanaf 10 uur (zo vanaf 12 uur), wo gesloten; [www.deheksenketelweesp.nl](http://www.deheksenketelweesp.nl).
  - Café Toeters en Bellen, open vanaf 11 uur, ma gesloten; [www.cafetoetersenbellen.nl](http://www.cafetoetersenbellen.nl).

### Heen- en terugreis

Bussum-Zuid is bereikbaar per trein vanaf Amsterdam, Schiphol, Den Haag, Hilversum en Amersfoort/Utrecht. Er rijden meerdere treinen per uur. Vanaf station Weesp vertrekken er meerdere treinen per uur naar Almere, Zwolle, Amsterdam, Hilversum, Amersfoort/Utrecht, Schiphol, Den Haag. Voor actuele vertrektijden zie [www.ns.nl/reisplanner](http://www.ns.nl/reisplanner).

### OV bij inkorten route

Na 5,5 km kunt u de route afbreken door bij bushalte 's-Graveland Natuurmonumenten buslijn 105 te nemen naar station Hilversum of Naarden-Bussum; minstens 1x per uur. Na 12 km kunt u de route afbreken door bij bushalte Dammerweg/ Spiegelweg (Hinderdam) lijn 106 te nemen naar Weesp. Deze bus stopt ook bij halte Dammersweg 6 vlak bij het

Thai Specialiteitenrestaurant Thai Faa Faet (zie horeca). Buslijn 106 kunt u ook na 14 km oppakken bij halte Lage Klompweg Weesp. De bus rijdt ma t/m za 1x per uur, maar niet op zondag! Voor actuele vertrektijden zie [www.ns.nl/reisplanner](http://www.ns.nl/reisplanner) (ook bustijden!).

### Markering van de route

Voor elk tekstblok staat aangegeven welke markering u op dat moment volgt. Markeringen treft u aan op hekken, verkeersborden, paaltjes en soms op bomen. Waar routebeschrijving en markering verschillen, blijft u de markering volgen. Tussentijdse veranderingen in het terrein worden op deze manier ondervangen. De markering van de route wordt onderhouden door vrijwilligers van Wandelnet.

### Wandelnet

In ons land zijn circa 40 Lange-Afstand-Wandelpaden® (LAW's), in lengte variërend van 80 tot 725 km, beschreven en gemarkeerd. Alle activiteiten op het gebied van LAW's in Nederland worden gecoördineerd door Wandelnet. Naast het ontwikkelen en beheren van LAW's behartigt Wandelnet de belangen van alle recreatieve wandelaars op lokaal, regionaal en landelijk niveau. Alle activiteiten worden ondersteund door zo'n 750 vrijwilligers, verspreid door het hele land. Meer weten over de LAW's? Kijk op [www.wandelnet.nl](http://www.wandelnet.nl).

### Meldpunt Wandelen

Markering weg? Blokkade op de route? Meld het ons! [www.meldpuntwandelen.nl](http://www.meldpuntwandelen.nl).

## Beschrijving van de wandeling

### ① Gooi en Vechtstreek


Deze route voert u door het Gooi en de Vechtstreek. Twee gebieden, op de grens van Utrecht en Noord-Holland, die vaak in één adem worden genoemd maar landschappelijk totaal verschillend zijn. Het Gooi bestaat uit droge zandgrond, de Vechtstreek uit natte veengebieden.


De Vechtplassen zijn ontstaan door het opbaggeren van veen. Het veen ging als turf naar de stad om daar kachels en ovens brandend te houden. In het Gooi werd zand afgegraven om er woningen langs de Amsterdamse grachten op te bouwen. Tegelijkertijd lieten veel rijke Amsterdamse kooplieden halverwege de 17e eeuw prachtige buitenplaatsen bouwen in 's-Graveland en langs de Vecht.




Wanneer u uit de richting Amsterdam komt, verlaat u het perron ter hoogte van een loopbrug. Als u uit de richting Hilversum komt, neemt u eerst de loopbrug over het spoor. Op het eind van het perron rechtdoor langs de koffiecorner. Buiten het station de linkerkant van de parkeerplaats aanhouden tot de uitrit. Aan het eind, bij plattegrond en wegwijzer, asfaltweg recht oversteken en

direct hierna rechtsaf, een halfverhard fietspad op langs de Fransche Kampheide. Neem na circa 100 m, na het passeren van een groep berkenbomen aan de linkerkant, een klein paadje in het gras naar links tot de bosrand en vervolg dit pad naar rechts met de bosrand aan uw linkerkant. Na circa 150 m, na een bocht naar rechts, gaat u op een driesprong linksaf het bos in. Daarna bij de eerstvolgende driesprong rechts aanhouden en direct op viersprong rechtdoor. Volg het pad tot aan een bankje. Passeer het bankje aan de linkerkant en wandel het pad over het heuveltje af. U komt uit op een halfverhard fietspad, dat u naar links volgt.


 Volg het fietspad richting verkeersweg, tot aan een hek met rood-witte waarschuwingsranden. U komt nu uit bij een drukke verkeersweg (Franse Kampweg). Steek deze, met het fietspad, recht over en loop het Fransche Kamp in van het Goois Natuurreservaat. Direct op de halfverharde splitsing rechtsaf het bos in. Volg het verharde fietspad ruim 1 km, zijpaden negeren. Bij P-20037/001 en fietsknooppunt 10 kruist u een ander fietspad en gaat rechtdoor. Aan het eind bij P-63518/001 rechtsaf, een halfverharde weg op.

 U loopt door het toegangshek landgoed Bantam op en gaat direct na een boshuis linksaf. Na 200 m ziet u aan uw rechterhand een wit bruggetje en water. Loop hier nog steeds rechtdoor. Ga circa 100 m verder rechtsaf een boogbrug over.


 U passeert een bankje aan de linkerhand en blijft de slingerende zandweg volgen, met een hek en later een singel aan uw linkerhand. Na een brede brug rechts aanhouden met een weiland aan uw rechterzijde. Voor de vijver, met twee bankjes en uitzicht op landgoed Schaep en Burgh, het pad naar links nemen en 30 m verderop op de kruising rechtdoor. Het pad buigt linksom en komt uit op een kruising, bij een ijskelder en een informatiebord. Ga rechtdoor en na 100 m linksaf over een bruggetje. U bent nu op landgoed Boekesteyn. Na het bruggetje direct rechtsaf. Na ca 100 m buigt het pad naar links, een vijver aan de rechterzijde houden. Halverwege de vijver linksaf, en voor de volgende vijver rechtsaf het pad volgen.

## ② 's-Gravelandse Buitenplaatsen


De tien 's-Gravelandse Buitenplaatsen zijn bijna vier eeuwen oud. Omdat de buitenplaatsen 'op leeftijd' zijn, heeft Natuurmonumenten een herstelplan opgesteld om de rijke historie ook voor de toekomst veilig te stellen. Boekesteyn ('boek' is oud-Nederlands voor 'beuk') is een langgerekte buitenplaats, verdeeld in twee helften. De strook grenzend aan Schaep en Burgh bestaat uit een oud loofbos met vijvers en een lange laan (zichtas). In het bos komen specht, bosuil, ijsvogel en vleermuis voor. De zuidelijke helft van het landgoed bestaat grotendeels uit weilanden en akkers. Het landhuis is gebouwd omstreeks 1770. In 1920 is er een toren aan toegevoegd. Iets verderop ligt het bezoekerscentrum van Natuurmonumenten; zie ook [www.natuurmonumenten.nl/bezoekerscentrum-gooi-en-vechtstreek](http://www.natuurmonumenten.nl/bezoekerscentrum-gooi-en-vechtstreek).

 U komt uit voor een weiland met een hek en gaat hier naar rechts. Vlak voor een haag en een parkeerplaats linksaf. U loopt nu recht op het bezoekerscentrum van Natuurmonumenten af. Vlak voor het bezoekerscentrum gaat u bij P-18125/002 rechtsaf en loopt u door tot de verkeersweg.

*Let op: na regenval kan het verderop gelegen Verlengde Bergse Pad nogal modderig zijn. Bovendien zijn honden verboden op dit pad. Hier volgt een alternatieve ongemarkeerde route (zie stippellijn op kaart): ga rechtsaf en volg het fietspad circa 1 km tot 25 m voor ANWB-wegwijzer 2445. Steek de weg over, ga rechtsaf en direct linksaf, Stichtse Kade. Volg deze circa 2 km. In Ankeveen schuin naar links oversteken, Dammerkade. Na 2 km bent u weer op de gemarkeerde route bij \* (na infoblokje 3).*


 De drukke (!) weg recht oversteken en linksaf over het trottoir. Op een hoek komt u bij café Bollie Blooper. Ga rechtsaf over een brug (negeer OV Stapper Gooise Lusthoven die hier rechtdoor gaat). Direct na de brug rechtsaf, Cannenburgerweg. U bent nu op het Floris V-pad (LAW 1-3).

 Een weg langs de vaart volgen. Voorbij Hotel-Partycentrum De Drie Dorpen linksaf door een klaphek, graspad. *(Let op: honden zijn op het Verlengde Bergse Pad niet toegestaan. Wandelaars met hond volgen het eerder aangegeven alternatief.)* Steeds rechtdoor wandelpad (van Natuurmonumenten) volgen langs sloot. Na circa 2 km komt u in Ankeveen. U verlaat hier het Floris V-pad (dat rechtdoor gaat) en slaat bij Y-4082/1 rechts af door Ankeveen, het Stichts End op. Dit gedeelte is niet gemarkeerd. Circa 200 m voorbij de kerk met huisnr. 21 gaat u linksaf, een grindweg overgaand in gras, Dammerkade.


 Na circa 100 m bij een houten hek en het bordje Ankeveense plassen het kleine paadje links langs het water inslaan. Na 2 km bent u op het (van links komende) wit-rood gemarkeerde Floris V-pad en het wit-rood van het Waterliniep pad.

## ③ Ankeveense Plassen


De Ankeveense plassen vormen samen met de Kortenhoefse plassen en het Naardermeer een waterrijk gebied tussen de Vecht en de Utrechtse Heuvelrug. Faunapassages onder de N236 moeten voor een verbinding voor dieren tussen de gebieden zorgen. Nadat het hoogveen in de 15de eeuw was afgegraven, werd het veen van onder water uit de petgaten opgebaggerd en op de legakkers te drogen gelegd. De Dammerkade was waarschijnlijk zo'n legakker. Door wind en golven verdwenen legakkers en ontstonden grotere plassen. Het beheer van Natuurmonumenten is erop gericht de plassen open te houden.

 \* De Dammerkade blijven volgen. Aan het eind door een hek en even verder naar rechts een smalle asfaltweg op. Let op: na een natte periode kan het laatste stuk van de Dammerkade erg drassig zijn. (Alternatief: De Dammerkade blijven volgen tot het houten hek. Voor


het hek linksaf, de route van het Floris V-pad volgen. Na ongeveer 150 m, na het passeren van een bank, komt u op een betonnen fietspad. Hier rechts, met links de Spiegelplas, en doorlopen tot u met een bocht naar rechts op een smalle asfaltweg komt. U bent weer op de oorspronkelijke route.) Ga bij Y-7623/1 rechtsaf, de drukke Dammerweg op richting Weesp. Volg het fietspad langs de Vecht. Aan het eind bij de rotonde linksaf, een fietspad langs een voorrangsweg. U verlaat nu het Floris V-pad.

 Ga de ophaalbrug over en volg het fietspad nog 250 m. Bij een bushalte (Lage Klompweg-Weesp, lijn 106) linksaf, Lage Klompweg. *Hier kunt u de route afbreken, zie 'OV bij inkorten route'.* Na 1,9 km tegenover woonschepen met huisnr. 11-13 rechtsaf.


**4 Fort Hinderdam**  
 In 1437 werd er een dam en een Zuiderzeesluis in de Vecht gebouwd om Vecht en Vechtkaden te controleren en af te grendelen (een hinderdam). Tot 1934 is Hinderdam steeds aangepast aan de eisen van de tijd: een aarden schans, een fort met twee lunetten (nog te zien aan de bocht in de weg), bakstenen en later betonnen gebouwen en afweergeschut.

 Vanaf nu volgt u tot in Weesp het wit-rood gemarkeerde Waterliniepad. Loop over de parkeerplaats van een boerderij naar een smal graspad links van de stal; u passeert een wit-rode markering (Waterliniepad) en bordje Aetsveldroute op een grote boom (aan linkerhand). Volg dit graspad door de Aetsveldsepolder geruime tijd. Na 1,3 km gaat het over in een asfaltweg (Aetsveldseweg). Negeer na circa 900 m een bruggetje met fietspad aan uw linkerhand.


**5 Aetsveldsepolder**  
 De combinatie Aetsveldsepolder en Vecht is uitgeroepen tot aardkundig monument. Onder het gras van de polder ligt een verdroogd meer. Het water in het veengebied droogde op en het land daalde. Daardoor zijn de oeverwallen van de Vecht een natuurlijke dijk voor de polder geworden.

 Loop nog 300 m rechtdoor tot aan een drukke verkeersweg. Voor deze weg naar rechts oversteken en vervolgens de drukke weg naar links oversteken. Ga rechtdoor Weesp in, C.J. Van Houtenlaan. Na 100 m rechtsaf, Aetsveldsewaan. Deze laan circa 400 m volgen en dan linksaf het fietspad op, Molenpad.

**6 Molenpad**  
 De houten huizen op het Molenpad worden wel kringenwet- woningen genoemd. Volgens de Kringenwet uit 1853 waren binnen 300 meter van een fort alleen houten bouwwerken toegestaan. Deze konden snel verwijderd worden, zodat het schootsveld vrij was. Er waren ook strenge regels voor beplanting. De wet heeft grote invloed gehad op het Nederlandse landschap langs de linie. Pas in 1963 werd de Kringenwet officieel ingetrokken.

 Op splitsing rechtsaf (voetpad). Even verder aan het eind linksaf, Nieuwstad. U loopt nu over een straat langs het water; negeer een voetgangersbrug over het water. Op de volgende kruising rechtsaf de brug over, Breedstraat. Aan het eind van de weg linksaf, Nieuwstraat. Eerste weg rechtsaf, Kerkstraat (dat is nog voor de kerk). Aan het eind van de weg linksaf (*hier verlaat u het Waterliniepad, dat rechts afslaat*).

**7 Weesp**  
 Het grondgebied rond Weesp werd al voor onze jaartelling bewoond. Vanwege de strategische ligging aan de Vecht op de grens van Utrecht en Holland verwierf de stad in 1355 stadsrechten en groeide uit tot handels- en bestuurscentrum van de streek. Om Amsterdam te beschermen werden van Weesp en Naarden in 1672 vestingsteden gemaakt met grachten, schansen en een fort. De productie van porselein, jenever en cacao was belangrijk voor Weesp. Het centrum is een beschermd stadsgezicht. Het gemeentemuseum bevindt zich in het stadhuis.

 Volg de weg (Hoogstraat) met de Vecht aan de rechterhand. (Volg nu de wit-rode markering met NS-logo tot aan het station.) Steeds rechtdoor lopen, zijwegen links negeren. De ophaalbrug, Sluisbrug, over en direct daarna bij Y-10172/1 rechts aanhouden, Stationsweg. Op splitsing bij Y-8788/4 linksaf en vrijwel direct naar rechts via een zebrapad de drukke weg oversteken. Direct linksaf, Herensingel. Na 50 m rechtsaf naar station Weesp.

### Genoten?

Schrijf een Review!

[www.wandelnet.nl/traject/ankeveense-plassen-ns-route](http://www.wandelnet.nl/traject/ankeveense-plassen-ns-route)

*Alle gegevens in deze beschrijving en op de routekaart gelden onder voorbehoud van wijzigingen en eventuele drukfouten. De route en de beschrijving van deze NS-wandeling werden met de grootst mogelijke zorgvuldigheid samengesteld. Wandelnet en NS aanvaarden echter geen verantwoordelijkheid voor schade die wandelaars op enigerlei wijze zouden kunnen ondervinden door gebruik te maken van deze routebeschrijving en/of kaart of door het wandelen van de route. Niets uit deze uitgave mag worden veeleevoudigd en/of openbaar gemaakt worden door middel van druk, fotokopie, publicatie op internet of op welke andere wijze ook, zonder voorafgaande schriftelijke toestemming van Wandelnet.*