

# Utrechtse Heuvelrug

## NS-wandeling Driebergen-Zeist - Maarn



### Inleiding

Wandelnet heeft in samenwerking met de Nederlandse Spoorwegen een serie wandelingen van station naar station samengesteld. Deze NS-wandelingen volgen een gedeelte van een Lange-Afstand-Wandelpad (LAW). De route Utrechtse Heuvelrug loopt samen met een deel van het Trekvogelpad (LAW 2, Bergen aan Zee-Enschede, 380 km). De route start bij station Driebergen-Zeist en eindigt na **14 km** op station Maarn. U kunt de route inkorten tot 8 km door in Austerlitz de bus naar station Driebergen-Zeist te nemen (alleen op werkdagen, 's zomers ook za-zo!).

Deze NS-wandeling gaat door een aantrekkelijk bosgebied, afgewisseld door de landgoederen Borna en Den Treek-Henschoten. Honden zijn niet toegestaan op de landgoederen, ook niet aangelijnd. Baas en hond volgen een alternatieve route, zie stippellijn op kaart.

Veel wandelplezier!

### Horeca

- Bij station Driebergen-Zeist: de Stationshuiskamer, open ma t/m vr 6-19 uur, za-zo-feestdagen 9-16 uur.
- Op 300 m van het station, richting Zeist (Hoofdstraat 1): Pannenkoekenhuis Princenhof, dagelijks open vanaf 11 uur (nov. t/m mrt. op di gesloten); [www.princenhof.info](http://www.princenhof.info).
- Na 8 km: in Austerlitz: Ouwekamp, ons eetcafé, open van do t/m zo vanaf 10 uur; [www.ouwekamp.nl](http://www.ouwekamp.nl).
- Na 10 km: Voorbij Austerlitz, 1 km ten noorden van de route: Café-Restaurant de Pyramide, apr. t/m okt. open van di t/m vr 10-17 uur, za-zo 10-18 uur; jul.-aug. ook ma (nov. t/m mrt. alleen open op zo); [www.pyramidevanausterlitz.nl](http://www.pyramidevanausterlitz.nl).

In Maarn zijn diverse gelegenheden:

- Bakkerij van der Woerd met coffee-corner (Tuindorppweg 53; vanaf 5 Mei-Plein bij station 50 m naar rechts), open di t/m vr tot 17 uur, ma en za tot 15 uur; [www.bakkerijvanderwoerd.nl](http://www.bakkerijvanderwoerd.nl).
- Yang's Garden Chinees Indisch Restaurant (Kapelweg 37, onder spoor en rijksweg door en rechtsaf), dagelijks 14-21 uur; [www.yangsgarden.nl](http://www.yangsgarden.nl).
- Cafeteria Lunchroom het Raadhuisje (Raadhuislaan 11b), elke dag open 11.30-22 uur; [www.maarnactief.nl/raadhuisje.html](http://www.maarnactief.nl/raadhuisje.html).
- Big Bread Kitchen (Raadhuislaan 16), dagelijks open 11.30-22 uur (nov. t/m jan. ma gesloten); [www.bigbread-maarn.nl](http://www.bigbread-maarn.nl).

### Heen- en terugreis

Driebergen-Zeist is goed bereikbaar per trein vanuit Utrecht, Arnhem en Rhenen. Vanaf station Maarn rijden twee treinen per uur richting Utrecht, en twee richting Rhenen. Voor de richting Arnhem stapt u over in Driebergen-Zeist.

Voor actuele vertrektijden check [www.ns.nl/reisplanner](http://www.ns.nl/reisplanner).

### Openbaar vervoer bij inkorten route

Vanaf het Dorpsplein in Austerlitz (na 8 km) rijdt van ma t/m vr buslijn 381 1x per uur naar station Driebergen-Zeist. Van begin juli tot eind aug. rijdt deze bus ook in het weekend.

Alleen van begin juli tot eind aug. rijdt buslijn 382 vanaf de Pyramide, even buiten de route, elke dag, dus ook op za en zo, 2x per uur, naar station Driebergen-Zeist.

Voor actuele vertrektijden check [www.ns.nl/reisplanner](http://www.ns.nl/reisplanner) (ook voor bustijden!).

### Markering van de route

Voor elk tekstblok staat aangegeven welke markering u op dat moment volgt. Markeringen treft u aan op hekken, verkeersborden, paaltjes en soms op bomen. Waar routebeschrijving en markering verschillen, blijft u de markering volgen. Tussentijdse veranderingen in het terrein worden op deze manier ondervangen. Als er op een kruising geen markering staat, betekent dit, dat u rechtdoor gaat. De markering wordt onderhouden door vrijwilligers van het Nivelon.

### Wandelnet


In ons land zijn circa 40 Lange-Afstand-Wandelpaden® (LAW's), in lengte variërend van 80 tot 725 km, beschreven en gemarkeerd. Alle activiteiten op het gebied van LAW's in Nederland worden gecoördineerd door Wandelnet. Naast het ontwikkelen en beheren van LAW's behartigt Wandelnet de belangen van alle recreatieve wandelaars op lokaal, regionaal en landelijk niveau. Alle activiteiten worden ondersteund door zo'n 750 vrijwilligers, verspreid door het hele land. Meer weten over de LAW's? Kijk op [www.wandelnet.nl](http://www.wandelnet.nl).

### Meldpunt wandelen

Markering weg? Blokkade op de route? Meld het ons! [www.meldpuntwandelen.nl](http://www.meldpuntwandelen.nl).

## Beschrijving van de wandeling

**Let op:** tot in 2020 wordt station Driebergen-Zeist ingrijpend verbouwd. De situatie rond het station zal continu veranderen. Daarom is het lastig een goede routebeschrijving te geven. Kijk voordat u gaat wandelen eerst op [www.stationdriebergenzeist.nl](http://www.stationdriebergenzeist.nl) voor de actuele situatie; op sommige weekends wordt het station geheel afgesloten.

- Verlaat het station aan de noordzijde (dat is de kant van Zeist). Ter oriëntatie: vanuit de richting Arnhem bent u aan de goede zijde van het station. Vanuit de richting Utrecht moet u eerst het spoor kruisen. Het eerste stukje route is niet gemarkeerd. Loop langs het busstation en de fietsenrekken. De weg oversteken en rechts aanhouden. Oversteken bij de verkeerslichten (bij Pannenkoekenhuis Princenhof) en de Breullaan in lopen (pannenkoekenhuis aan rechterhand). Aan het eind van de weg rechtsaf, Arnhemse Bovenweg (in zuidoostelijke richting). Volg de Arnhemse Bovenweg tot voorbij een groepje huizen.
-  Steek vlak voor de spoorwegovergang de weg over naar links. U loopt natuurgebied Borna in langs het toegangsbord van 'Het Utrechts Landschap'.

### ① Landgoed Borna

Vroegeer was Borna in handen van een familie uit

Leeuwarden. De familie woonde op de 'Bornia State' in Leeuwarden. Bornia betekent grens; het landgoed heette zo omdat het op de grens lag van Driebergen en Zeist. Bornia herbergt een van de ongereptste duingebieden van de Utrechtse Heuvelrug. Al in de ijstijd woonden er mensen, zo bleek uit opgravingen waarbij overblijfselen van zeer oude nederzettingen en grafheuvels zijn aangetroffen.

Bornia wordt beheerd door Het Utrechts Landschap. Samen met de landgoederen Heidestein en Noordhout vormt het een groot, aaneengesloten natuurgebied.



Aan de linkerhand passeert u enkele huizen, waaronder die op nr. 1 (rode brievenbus). Circa 170 m voorbij dit huis gaat u linksaf een bospad in. Let op: begrazingsgebied Heidestein is verboden voor wandelaars met hond, ook aangelijnd! Volg daarom onderstaand alternatief (niet gemarkeerd), zie ook onderbroken lijn op kaartje:

*Ga niet linksaf het bospad op, maar loop rechtdoor. Asphaltweg wordt grindweg; zijpaden negeren. Na ruim 1 km buigt het pad duidelijk naar rechts. Hier links aanhouden, langs slagboom. Na 30 m op splitsing rechts aanhouden. Na ruim 200 m komt u op de hoofdroute, ga rechtdoor. Volg deze vanaf \* in de tekst (3 tekstblokjes verder).*



Na 50 m een zijpad rechts negeren. Het pad maakt een bocht naar rechts. Op splitsing links aanhouden. Een pad naar links negeren en rechtdoor lopen. Het volgende pad naar rechts ook negeren en rechtdoor gaan. Op de kruising met een breed bospad rechtsaf en na een kleine 50 m, voor een stalen brug, weer rechtsaf. Blijf dit pad langs de greppel (aan linkerhand) volgen. Na ruim 200 m komt het pad uit bij een klaphek met overstap. Na de overstap bent u op landgoed Heidestein.



## 2 Heidestein

Landgoed Heidestein met vijvers, bruggetjes, theehuis en ijskelder is rond 1906 aangelegd in een voormalig heidelandschap.

Om dichtgroei van het oorspronkelijke heidelandschap te voorkomen, begraast een kudde Drentse heideschapen het gebied. In Heidestein huist ook een grote populatie zandhagedissen.



Blijf het pad langs de beek volgen; het pad wordt steeds smaller. U komt uit bij een houten boogbruggetje en een ven. Houd brug en ven aan uw linkerhand en vervolg het paadje langs het ven. Waar het venetje eindigt - bij een splitsing - rechts aanhouden. Vervolgens schuin links de kleine zandverstuiving oversteken, heide aan rechterhand houden. Op een kruising rechtdoor (paaltje met Nordic-Walkingsymbool). Dit pad volgen tot u stijgend en dalend bij een hek met overstap komt. Na de overstap linksaf.



\* Na 200 m komt u bij een poeltje. Direct hierna links aanhouden, langs een afrastering. Een overstap links negeren. Na circa 200 m ziet u rechts de betonnen fundamenten van een tuinhuisje. Voorbij een laag, begroeid muurtje aan de linkerhand (restanten van een oud perron) maakt het pad een grote bocht naar rechts.



## 3 Perron

De voegere eigenaar van het landgoed liet hier in de vorige eeuw een smalspoorbaantje aanleggen. Zo kon de familie met hun speciaal daarvoor vervaardigde personenrijtuig 'De Bornia' plezierritjes maken over het eigen landgoed. Het betonnen muurtje langs het pad is het restant van een perron.



Ga op een kruising rechtdoor. Na een open veld aan uw rechterhand, gaat u op de eerstvolgende kruising linksaf een halfverhard weggetje op. Ga 200 m na een driesprong, bij een bankje, scherp rechtsaf.



Na ruim 350 m, op driesprong, linksaf. Aan het eind van dit pad bereikt u de zandverstuiving. Loop de zandverstuiving op richting berkengroepje. De berken aan de linkerkant passeren en na circa 10 m de zandstrook linksaf nemen (dus niet de heuvel op), zandstrook blijven volgen. Volg de zandstrook en de markeringen (gemarkeerde route Utrechts Landschap loopt hier ook) tot aan het eind van de verstuiving. Ga hier, op een zandweg rechtsaf. Kruis een mountainbikeroute en neem daarna het tweede pad links. Op een kruising rechtdoor. Hierna direct linksaf en dit pad blijven volgen (u kruist een paar paden).



Aan het eind van het pad rechtsaf. Direct op de volgende splitsing links aanhouden. U komt na ruim 200 m op een kruising, hier rechtsaf een beukenlaan op. Ga op de volgende kruising weer rechtsaf. Neem na 30 m het eerste pad links. Aan het eind van dit pad bereikt u de eerste woningen van Austerlitz. Ga hier linksaf (Waterlooweg). Eerste straat rechtsaf, Gramserweg. Daarna de tweede straat rechtsaf, Oude Postweg. (U kunt hier bij Bushalte Dorpsplein van ma t/m vr de wandeling inkorten tot 8 km door de bus te nemen naar station Driebergen-Zeist.) Na circa 100 m komt u op het Trekvogelpad (LAW 2). *Let op: op het Dorpsplein gaat de wit-rode markering van het Trekvogelpad ook naar links; u volgt echter de wit-rode markering van het Trekvogelpad rechtdoor over de Oude Postweg.*



## 4 Austerlitz en de Oude Postweg

Austerlitz is een bescheiden dorp, genoemd naar de beroemde 'Pyramide'. Het dorp ligt midden in de uitgestrekte bossen in het hart van de Heuvelrug. De Oude Postweg is een van de in de 16de eeuw ontstane postwegen door ons land. De naam 'Postweg' komt veelvuldig op de Heuvelrug voor. De weg vormde de verbinding tussen Amsterdam en Arnhem.




Vervolg de Oude Postweg en ga na huisnr. 195 linksaf. Steek de Hubertweg schuin over en ga bij P-20380 het fietspad op richting Maarn. Volg het voetpad, dat even verderop parallel aan het fietspad loopt. Steeds rechtdoor tot aan de verkeersweg en P-62487/001. Steek hier recht over en volg het fietspad rechtdoor richting Maarn, langs een hek met bord 'Landgoed Den Treek-Henschoten', Maarnseberg.



## 5 Boswachterij Austerlitz, landgoed Den Treek

Boswachterij Austerlitz is in handen van Staatsbosbeheer,

terwijl landgoed Den Treek-Henschoten particulier bezit is. In beide gebieden is vooral naaldhout aangeplant: grove den, douglasspar en plaatselijk fijnspar. Ook de Japanse lariks komt er voor, de enige naaldboom die in de herfst zijn naalden verliest. Het naaldhout wordt afgewisseld door loofbomen zoals beuken en eiken.



-  Na circa 350 m linksaf, een bospad op. Steeds rechtdoor lopen en tweemaal een kruising passeren. Het pad maakt een flauwe bocht naar links. Op een schuine kruising rechtsaf.

*Vanaf dit kruispunt kunt u de Pyramide van Austerlitz (met horeca) bezoeken (zie onderbroken lijn op kaart, circa 1 km lopen). Ga in dat geval niet rechtsaf, maar volg het kaarsrechte pad rechtdoor. Steek na circa 500 m de drukke N224 oversteken. (U kunt hier van half jul. tot eind aug. de wandeling inkorten door de bus te nemen naar station Driebergen-Zeist.)*

*Terugweg: de weg oversteken en linksaf. Volg het fietspad en ga na 200 m rechtsaf. Een slagboom en bord 'Den Treek-Henschoten' passeren. Op splitsing links aanhouden, het smallere pad op naar een koepel. Vlak voor de koepel bent u weer op de hoofdroute; zie verder bij \*\* (na infoblokje 6).*


## 6 Pyramide van Austerlitz

Iets ten noorden van de route ligt de Pyramide van Austerlitz. In dit bosgebied, vroeger kale heide, hadden de Franse troepen rond 1800 een legerkamp. Ter herinnering aan de overwinningen van Napoleon bouwden de Franse soldaten deze Pyramide. In het voormalige koetshuis langs de provinciale weg is een klein bezoekerscentrum gevestigd met een expositie over de Franse Tijd. De toegang is gratis ([www.defransetijd.nl](http://www.defransetijd.nl)).


-  Op de eerstvolgende splitsing links aanhouden. Op de volgende kruising rechtdoor. Ga op een kruising met een halfverhard pad rechtdoor. Het pad draait naar links langs een paar rododendronstruiken en buigt vervolgens naar rechts.
-  \*\* Even verder ziet u rechts een stenen koepel.


## 7 Koepel van Stoop

De stenen koepel wordt de 'Koepel van Stoop' genoemd, naar de Amsterdamse bankier J.B. Stoop die de koepel in 1840 liet bouwen. De pilaren van het gebouwtje zijn afkomstig van de voormalige Koopmansbeurs in Amsterdam, die in 1836 werd afgebroken. De koepel was vroeger ingericht als theehuis. Het atelier dat er nu in is gehusvest, is alleen op afspraak te bezoeken ([www.mijpe.nl](http://www.mijpe.nl), tel. 06-40930043).

-  Passeer de koepel aan uw rechterhand, daarna iets links aanhouden. Neem het tweede pad rechts, een slingerend bospad. Ruiterspad rechts negeren. Na ruim 200 m op een splitsing rechts aanhouden. Blijf het slingerende pad volgen. Op een kruising met ruiterspaden gaat u rechtdoor. Op de volgende kruising rechtsaf. Na een huis aan uw rechterhand wordt het pad een halfverharde weg; zijwegen negeren. Neem na bijna 500 m een pad schuin links omlaag (circa 75 m voor een


boswachterswoning). Ga op een kruising rechtsaf. Aan het eind linksaf en direct weer rechtsaf, een slingerend bospad. Blijf het pad volgen tot het weiland van landgoed 'De Hoogt'. Ga bij het weiland linksaf en volg het pad langs het weiland.

-  Neem het eerstvolgende brede pad linksaf, voor een bank. Blijf dit pad volgen tot aan de rododendronstruiken, die u aan uw linkerhand houdt. Volg het pad tot aan de drukke autoweg Amersfoort-Doorn en steek deze recht over. Ga het bospad in (met afsluitboom en opschrift 'Peppel-Enk'). Loop 500 m rechtdoor. Aan het eind, voor een recreatieterrein, rechtsaf tussen rasterhekwerken door. Circa 10 m na het einde van het rechter rasterhekwerk rechtsaf. Neem het derde pad linksaf.

-  Links aanhouden over een heideveldje tussen heuvels door; rechts staat een bank op de heuvel. Op kruising, met links een parkeerplaats, rechtdoor, een omhoog lopend pad tussen de bomen.

## 8 Koeheuvels

Het gebied waar u nu loopt, heet de 'Koeheuvels'. Het bestaat uit een open zandverstuiving, afgewisseld door heideplantjes en jeneverbesstruiken. Het is een restant van een oorspronkelijk veel groter stuifzandgebied met heide waar eeuwenlang schapen graasden. Doordat het gebied in snel tempo dichtgegroeide, werkt men sinds deze eeuw aan het herstel van het oorspronkelijk open en gevarieerde heide- en stuifzandterrein.

-  Loop rechtdoor, aan uw linkerhand ligt - verscholen achter de bomen - de bebouwing van Maarn. U komt haaks op een asfaltweg uit (Ted Visserweg) en gaat linksaf. Neem de tweede straat rechtsaf, Raadhuislaan. Na een flauwe bocht naar rechts bereikt u het 5 Mei-Plein. Rechts voor u is station Maarn.

## Genoten?

Schrijf een review!

[www.wandelnet.nl/traject/utrechtse-heuvelrug-ns-route](http://www.wandelnet.nl/traject/utrechtse-heuvelrug-ns-route)

*Alle gegevens in deze beschrijving en op de routekaart gelden onder voorbehoud van wijzigingen en eventuele drukfouten. De route en de beschrijving van deze NS-wandeling werden met de grootst mogelijke zorgvuldigheid samengesteld. Wandelnet en NS aanvaarden echter geen verantwoordelijkheid voor schade die wandelaars op enigerlei wijze zouden kunnen ondervinden door gebruik te maken van deze routebeschrijving en/of kaart of door het wandelen van de route. Niets uit deze uitgave mag worden vervoelvoudigd en/of openbaar gemaakt worden door middel van druk, fotokopie, publicatie op internet of op welke andere wijze ook, zonder voorafgaande schriftelijke toestemming van Wandelnet.*