

Belmonte

NS-wandeling Ede Wageningen - Wageningen

Inleiding

Wandelnet heeft in samenwerking met de Nederlandse Spoorwegen een serie wandelingen van station naar station samengesteld. De NS-wandelingen volgen een gedeelte van een Lange-Afstand-Wandelpad (LAW). Deze route loopt samen met een klein stukje van het Trekvogelpad (LAW 2, Bergen aan Zee-Enschede, 380 km) en een groter deel van het Maarten van Rossumpad (LAW 4, 's-Hertogenbosch-Ommen, 308 km). NS-wandeling Belmonte begint op station Ede-Wageningen en eindigt bij het busstation in Wageningen. Hier neemt u de bus naar station Ede-Wageningen of Arnhem. Het uitgestrekte bos De Sysselt, de slingerende Molenbeek en de Wageningse Berg - met prachtig uitzicht - vormen de ingrediënten van deze route. In het voorjaar kunt u in het Belmonte Arboretum genieten van de bloeiende magnolia's en rododendrons. De wandeling is **16 km** lang. De wandeling gaat voor 90% over onverharde paden. Op werkdagen is het mogelijk om de route in te korten door na 10 km de buurtbus te nemen. Honden zijn aangelijnd toegestaan. Veel wandelplezier!

Horeca

- Op het perron: Kiosk, dagelijks open vanaf 7.30 uur, en Station Cafeteria, dagelijks open vanaf 10 uur.
- Op het Stationsplein (bij busstation): Kappa-Docië (koffie/thee, kebab/snacks), open vanaf 10 uur.
- Na 5,5 km: Nivon Natuurhuis De Bosbeek, automaat met koffie/thee (in hoofdgebouw).
- Na 7 km: 250 m van route: lunchroom De Beken (naast Informatiecentrum Renkums Beekdal: open wo t/m vr 13-16 uur, za-zo 11-16 uur; 's zomers ruimere openingstijden; www.renkumsbeekdal.nl). De lunchroom is open van di t/m zo 10-17 uur; www.debeken.com.
- Na circa 10 km: Hotel-Restaurant Nol in 't Bosch, dagelijks geopend; www.nolintbosch.nl.
- Na 14 km: Hotel de Wageningse Berg, dagelijks open vanaf 11 uur; www.hoteldewageningseberg.nl.
- In Wageningen zijn diverse café-restaurants, o.a. Hotel de Wereld (aan route), dagelijks open vanaf 12 uur; www.hoteldewereld.nl.
- Of: Wijnbar Petit Louis (aan route, Bevrijdingsstraat 3-5), wo t/m zo open vanaf 10.30 uur, ma-di gesloten; www.wijnbarpetitlouis.nl

Heen- en terugreis

Station Ede-Wageningen is per trein goed bereikbaar vanuit Utrecht, Arnhem en Amersfoort. Er rijden vanuit alle richtingen meerdere treinen per uur. Aan het eind van de route rijden vanuit Wageningen busstation meerdere buslijnen naar station Ede-Wageningen. Vanaf dit station vertrekken meerdere treinen per uur richting Utrecht, Arnhem en Amersfoort. Actuele vertrektijden: zie www.ns.nl/reisplanner (ook voor bustijden).



OV bij inkorten route

Na 10 km kunt u naar bushalte Begraafplaats, Wageningen lopen. Hier vertrekt op werkdagen een buurtbus naar Wolfheze (lijn 590) en naar Renkum (lijn 589). Let op: deze bus rijdt niet op za-zo! Kijk voor actuele vertrektijden op www.ns.nl/reisplanner (ook voor bustijden).

Markering van de route

Voor elk tekstblok staat aangegeven welke markering u op dat moment volgt. Markeringen treft u aan op hekken, verkeersborden, paaltjes en soms op bomen. Waar routebeschrijving en markering verschillen, blijft u de markering volgen. Tussentijdse veranderingen in het terrein worden zo ondervangen. De markering wordt onderhouden door vrijwilligers van Wandelnet en Nivon.


Wandelnet


In ons land zijn circa 40 Lange-Afstand-Wandelpaden® (LAW's), in lengte variërend van 80 tot 725 km, beschreven en gemarkeerd. Alle activiteiten op het gebied van LAW's in Nederland worden gecoördineerd door Wandelnet. Naast het ontwikkelen en beheren van LAW's behartigt Wandelnet de belangen van alle recreatieve wandelaars op lokaal, regionaal en landelijk niveau. Alle activiteiten worden ondersteund door ruim 900 vrijwilligers, verspreid door het hele land. Meer weten over de LAW's? Kijk op www.wandelnet.nl.

Meldpunt Routes

Markering weg? Blokkade op de route? Meld het ons! www.meldpuntroutes.nl.

Beschrijving van de wandeling

 Verlaat het station via de uitgang centrumzijde en ga direct rechtsaf, over een voetpad richting het bos De Sysselt. Aan het eind via een trap linksaf, over een viaduct langs de spoorlijn. Eerste pad rechtsaf, evenwijdig aan de spoorlijn voor het voormalige kazerneterrein langs. Volg het pad bijna 1 km tot einde. Hier linksaf en na 30 m rechtsaf, langs een wit hek. Ga na 400 m linksaf en direct rechtsaf een bospad op. Ga aan het eind van dit pad linksaf.

 Na 40 m weer rechtsaf. U komt na 1 km uit op een viersprong, waar u rechts de autosnelweg kunt zien. Ga hier schuin rechtdoor over het smalle pad. Aan einde pad rechtsaf, klinkerweg volgen door tunneltje onder de snelweg door. Loop rechtdoor (en volg nu het Trekvogelpad). Verderop het spoor oversteken. Bij P-20312 Dr. Hartogweg oversteken en schuin rechtsaf, Panoramaweg. (Trekvogelpad verlaten). Na 500 m aan het einde van een akker linksaf.

① Celtic Fields

Dit gebied werd reeds in de IJzertijd, zo'n 2500 jaar geleden, bewoond. Omwalde, vierkante 'raatakkers' of zogeheten Celtic Fields en grafheuvels zijn hiervan het bewijs.

De Celtic Fields zijn ontstaan doordat bij het ontginnen en bewerken van de grond takken, stobben, wortels en stenen langs de rand van de akker werden gegooid. Door stuifzand en onkruid vormden zich walletjes, die nu nog steeds herkenbaar in het landschap aanwezig zijn.



Na een bocht naar rechts houdt u op een splitsing links aan. Na een afsluitboom aan het einde van het pad rechtsaf (Bosbeekweg), een zandweg met betonnen fietspad. Na circa 500 m ligt links de ingang van natuurvriendenhuis 'De Bosbeek'. Ga hier linksaf.



Na 35 m, vóór parkeerplaats, rechtsaf een smal bospad op. Blijf dit pad volgen tot u aan het eind een groen hekje door moet. Hierna linksaf de zandweg met het fietspad op.



Hier komt u op het Maarten van Rossumpad. Fietspad blijven volgen. Na 200 m, tegenover de Hertogweg aan rechterhand, linksaf een bospad in. Even verder komt u bij een beek (bedding). Blijf het pad langs de beek (beek aan linkerhand) volgen.



Waar de beek eindigt, links het pad volgen. Op een splitsing links aanhouden. Het pad eindigt op een zandweg met fietspad (Bosbeekweg). U gaat linksaf. Na 150 m volgt een bocht naar links. Via een van de stenen bruggetjes steekt u de Molenbeek over. Daarna volgt een bocht naar rechts; links ligt de toegang tot 'Hoog Erve' en 100 m verder rechts de toegang tot 'Huize Quadenoord' (zie stenen hekzuilen).

② Afrikaanse kunst en klokbekeerheuvel

Op het landgoed Quadenoord, in een weiland langs de Renkumse beek, heeft de stichting African Art Promotion een beeldenexpositie. De toegang is gratis.

De klokbekeerheuvel, verderop te zien, is een grafheuvel uit de overgangperiode van het Steentijdperk naar het Bronstijdperk (circa 2000 v. Chr). Doden kregen voorwerpen, waaronder bekers, mee in het graf. Dit aardewerk, met een platte bodem en met een versiering van geometrische figuren, meestal in horizontale banden, is in veel landen aangetroffen.



Na circa 80 m gaat u rechtsaf het wandelpad op met het bordje 'opengesteld'. Volg dit brede pad. U komt langs een klokbekeerheuvel rechts van het pad. U kunt eventueel verderop (bij een bank) het smalle paadje langs de Molenbeek nemen, parallel aan het brede pad. Verlaat het pad via een klaphekje en ga rechtdoor. U komt uit bij een drukke verkeersweg. Hier 20 m naar links en en daarna rechtsaf via een oversteekplaats voor fietsers de weg oversteken. Ga na 30 m rechtsaf de asfaltweg op, evenwijdig aan de verkeersweg. (Voor een bezoek aan Informatiecentrum Renkums Beekdal met lunchroom De Beken kijkt u hier van de route af, volg ca. 250 m

de borden.) U komt langs de monumentale boerderij 'Everwijnsgoed' en gaat bij het bord 'Oostereng' linksaf het bospad in. Op splitsing links aanhouden.

③ Veluwe sprengbeken

De beken op de Veluwe zijn ontstaan in de IJstijd, toen het smeltwater zich een weg zocht in de permanent bevroren bodem. Verreweg de meeste beken op de Veluwe zijn echter sprengbeken: door de mens gegraven beken.

In de 16de en 17de eeuw ontdekte men dat op sommige plekken in de oude smeltwaterdalen het grondwater naar boven sijpelde. Het water uit deze sprengkoppen, kunstmatige bronnen, ving men op in de met de hand gegraven sprengbeken.

Het heldere water werd gebruikt als drinkwater, maar ook papiermakerijen en wasserijen maakten er dankbaar gebruik van. Door een klein hoogteverschil in de beken aan te brengen, ging het water stromen zodat het kon worden gebruikt voor de aandrijving van watermolens, maalderijen en oliepersen. Zo heeft de grote papierfabriek Parenco, die u verderop in Renkum kunt zien, haar ontstaan te danken aan de Veluwe sprengbeken.



Einde pad linksaf. Volg nu het slingerende pad (later langs een beek) en negeer zijpaden van rechts. Ga circa 175 m na een hoger gelegen zeskantige bank (met informatiebordje) rechtsaf. Steek even verder een halfverharde bosweg over en vervolg het bospad. Aan het eind van dit pad, waar meerdere wegen samenkomen, neemt u het eerste pad linksaf. Op een splitsing rechts aanhouden en daarna een grasveld oversteken.



U komt uit op een asfaltweg bij Hotel-restaurant Nol in 't Bosch. Ga hier linksaf. Neem na de Geertjesweg het bospad met het bord 'opengesteld' * rechtsaf. (* Route inkorten? Loop rechtdoor over de Hartenseweg. Na ruim 400 m ligt bushalte Begraafplaats, Wageningen, aan uw rechterhand. De buurtbus rijdt niet op za-zo! Zie ook OV bij inkorten route.) U loopt nu over landgoed Oranje Nassau's Oord. Ga steeds rechtdoor en negeer alle zijwegen. Steek een verhard fietspad over en vervolg de onverharde weg.




Na 150 m kruist u de oprijlaan naar het links gelegen psychiatrisch ziekenhuis Oranje Nassau's Oord. Loop rechtdoor en ga na 100 m, bij de eerstvolgende kruising, linksaf. Rechtdoor lopen, ook nadat dit pad een verharde weg is geworden, en langs huisnr. 31. Na een bocht naar rechts eindigt de weg 300 m verder bij een hek voor de drukke weg Arnhem-Utrecht. Hier rechtsaf het fietspad op. Linksaf via een oversteekplaats voor fietsers de weg oversteken. Rechtsaf (nogmaals via oversteekplaats voor fietsers) en het fietspad volgen.




U passeert het gebouw 'Pompstation Wageningse Berg' en gaat direct hierna linksaf een bospad, Bergpad, op. Op de kruising, na 25 m, rechtdoor. Met een bocht naar rechts vervolgt u het slingerende pad, alle zijwegen negeren. U bent nu op de Wageningse Berg.

4 Wageningse Berg

De Wageningse Berg is onderdeel van de stuwwal tussen de Rijn en de Lunterse Goudsberg. Het bodemmateriaal bestaat ook vooral uit gesteenten die door de rivieren zijn aangevoerd. Deze plek biedt een mooi uitzicht op de Rijn en het vlakke Betuwse landschap.


 Loop steeds rechtdoor en blijf het hoog gelegen pad aan de rand van de berg circa 800 m volgen. U passeert daarbij een aantal oorspronkelijk als noodwoningen geplaatste huizen. Op driesprong links aanhouden. U bereikt een viersprong met rechts voor u hotel De Wageningsche Berg. Hier links aanhouden, het pad gaat iets naar beneden.


 Op een viersprong scherp naar rechts een trap op (dus niet de trap voor u oplopen). U komt bij een uitzichtpunt, waarna het pad naar links buigt richting hotel De Wageningsche Berg. Na de bocht linksaf, en nogmaals linksaf een smal bospad in. U komt nu in Belmonte Arboretum.


5 Belmonte Arboretum

Op de Wageningse Berg ligt voormalig landgoed Belmonte. In de jaren 30 van de vorige eeuw kreeg Geldersch Landschap en Kasteelen (GLK) het landgoed Belmonte in Wageningen in eigendom. In 1951 werd het overgedragen aan de Landbouwhogeschool in Wageningen (thans WUR). Deze richtte het in als arboretum met onder andere een grote collectie rododendrons. Tot 2009 werd de bomen tuin wetenschappelijk beheerd.

In 2016 kwam het landgoed weer beschikbaar en maakte GLK gebruik van het recht van eerste koop. Het beheer is inmiddels volledig ondergebracht bij Stichting Belmonte Arboretum. De tuin is vrij toegankelijk.

 Na het informatiebord 'Belmonte Arboretum' rechtdoor en vervolgens het eerste pad linksaf. In het Arboretum mag beperkt worden gemarkeerd, maar als u zoveel mogelijk langs de bergrand (links van u) blijft lopen, kan het bijna niet verkeerd gaan. Op keuzepunten steeds links aanhouden. Daar waar het pad een grote bocht naar rechts maakt, gaat u, bij het informatiebord van Belmonte Arboretum, links de trap af naar beneden. Onderaan rechtsaf. Dit dalende pad helemaal uitlopen tot beneden.


 Beneden gaat u schuin rechtdoor via de geleidelijk stijgende verkeersweg (*neem dus niet de asfaltweg omlaag richting rivier!*). Na ruim 100 m linksaf de asfaltweg oversteken en rechtdoor het voetpad op, Bergpad. Het pad blijven volgen. U passeert een wit gebouw en verlaat het Maarten van Rossumpad (dat gaat naar beneden).

 Blijf het voetpad langs de bergrand steeds rechtdoor volgen (eerst met een groen hekwerk aan de rechterhand). Paden aan de rechterkant negeren. Het pad gaat over in een klinkerpad en maakt een haakse bocht naar links. U komt uit op een asfaltweg (Veerstraat) en steekt deze recht over. Na 40 m rechts aanhouden op de

dijk. Ga de eerste verharde weg rechts de dijk weer af. Direct weer rechtsaf, het straatje Spijk inlopen. (*Ga voor een bezoek aan Museum De Casteelse Poort op de eerste kruising met Rustenburg linksaf over een brug. Na ruim 100 m ligt het museum aan uw rechterhand*).

6 Wageningen

Museum De Casteelse Poort geeft een beeld van de Wageningse geschiedenis. Voor informatie over het museum, zie www.casteelsepoort.nl (Mk gratis). Wageningen is de Stad van de Bevrijding, omdat hier de Duitse bezettingsmacht op 5 mei 1945 capituleerde. Dat gebeurde in Hotel De Wereld. De capitulatiezaal in Hotel De Wereld is te bezichtigen als er geen andere activiteit plaatsvindt.

 U loopt op alle kruisingen rechtdoor, steeds langs de stadsgracht, alle paden en wegen naar rechts en links negeren. Ga aan het einde, voor drie garageboxen, rechtsaf. Aan het einde van deze weg gaat u rechtsaf en daarna linksaf de Bevrijdingsstraat in. Op deze hoek staat hotel 'De Wereld'. Loop de straat uit tot aan de verkeerslichten. Aan de overkant ligt links het busstation.

Genoten?

Schrijf een review!

www.wandelnet.nl/traject/belmonte-ns-route

Alle gegevens in deze beschrijving en op de routekaart gelden onder voorbehoud van wijzigingen en eventuele drukfouten. De route en de beschrijving van deze NS-wandeling werden met de grootst mogelijke zorgvuldigheid samengesteld. Wandelnet en NS aanvaarden echter geen verantwoordelijkheid voor schade die wandelaars op enigerlei wijze zouden kunnen ondervinden door gebruik te maken van deze routebeschrijving en/of kaart of door het wandelen van de route. Niets uit deze uitgave mag worden vervoelvoudigd en/of openbaar gemaakt worden door middel van druk, fotokopie, publicatie op internet of op welke andere wijze ook, zonder voorafgaande schriftelijke toestemming van Wandelnet.