

NS-wandeling Pietersberg Maastricht

Maastricht (rondwandeling) 14 km



Inleiding

Wandelnet heeft in samenwerking met de Nederlandse Spoorwegen een serie wandelingen van station naar station samengesteld. De NS-wandelingen volgen meestal een deel van een Lange-Afstand-Wandelpad (LAW), Streekpad of wandelnetwerk.

NS-wandeling Pietersberg Maastricht is een grensoverschrijdende route die gebruikmaakt van het Pieterpad (LAW 9 Pieterburen-St. Pietersberg bij Maastricht, 492 km), de GR5 (Hoek van Holland-Nice, 2.500 km) en Wandelnetwerk Sint-Pietersberg (wandelen tussen Jeker en Maas). De route is **14 km** lang en kan te voet worden ingekort tot 9 km.

Honden zijn aangeliind toegestaan.

Veel wandelplezier!

Heen- en terugreis

Maastricht is goed per trein bereikbaar vanuit Utrecht en Sittard. Vanaf station Maastricht rijden er ieder uur meerdere treinen naar Utrecht en Sittard.

Voor actuele vertrektijden zie www.ns.nl/reisplanner.

OV bij inkorten route

Aan de voet van de Pietersberg (Mergelweg, halte Pietersberg) rijdt buslijn 9 2x per uur naar station Maastricht (zo 1x per uur Belbus).

Vanaf halte Statiestraat, Kanne, na 7 km, rijdt buslijn 48 1x per uur naar Maastricht, ma t/m za met overstap Helmstraat, naar het station.

Voor actuele vertrektijden zie www.ns.nl/reisplanner (ook bustijden).

Horeca

- Aan begin/eind rond station Maastricht: diverse gelegenheden.
- Na 1 km in Maastricht, bij Bisschopsmolen: bakkerij met eetgelegenheden, open di t/m za 9-18 uur, zo 10-17 uur. Na 2,5 km bij Fort St.-Pieter:
- Restaurant Monte Nova, open wo-do 11-18 uur, vr t/m zo 11-20 uur; www.montenova.eu.
- Chalet Bergrust, elke dag open 10-21 uur; www.bergrust.com

Kanne:

- Na 7 km: IJssalon Tearoom Hild'ice (bij kapel van Heilig Graf), open 11.30-21 uur, za-zo vanaf 11 uur, ma en wo gesloten.
- In Kanne, van de route af, ligt Café Oxford (Statiestraat 45), open vanaf 13 uur, di t/m do gesloten, Rest. 'In Kanne en Kruike' (Statiestraat 39), open vanaf 11 uur, za-zo vanaf 10 uur; www.in-kanne-en-kruike.com en:

- Rest. 't Heukske (Grenadiersweg 4), open vanaf 11 uur, di en wo gesloten; www.heukskekanne.be. (Bij IJssalon hoofdweg N619 blijven volgen naar het dorp.)
- Na 7,5 km: Auberge Château Neercanne (aan route), zo t/m vr open 11-17 uur; www.oostwegelcollection.nl/chateau-neercanne
- Na 10 km: Café Den Dolhaart, meestal open do t/m di vanaf 14 uur; www.dendolhaart.nl.

Markering van de route

Voor elk tekstblok staat aangegeven welke markering je op dat moment volgt. Markeringen staan op hekken, paaltjes, verkeersborden en soms op bomen. Waar routebeschrijving en markering verschillen, volg je de markering. Tussentijdse veranderingen in het veld worden zo ondervangen. De markering wordt onderhouden door vrijwilligers van het Nivon. Vanwege de vele gemarkeerde wandelingen in dit gebied is het noodzakelijk om niet alleen op de markeringen te lopen, maar ook de routebeschrijving en de kaart te gebruiken.

Wandelnet


In ons land zijn circa 40 Lange-Afstand-Wandelpaden® (LAW's), in lengte variërend van 80 tot 725 km, beschreven en gemarkeerd. Alle activiteiten op het gebied van LAW's in Nederland worden gecoördineerd door Wandelnet.

Naast het ontwikkelen en beheren van LAW's behartigt Wandelnet de belangen van alle recreatieve wandelaars op lokaal, regionaal en landelijk niveau. Alle activiteiten worden ondersteund door ruim 900 vrijwilligers, verspreid door het hele land. Meer weten over de LAW's? Zie www.wandelnet.nl.

Meldpunt Routes

Markering weg? Blokkade op de route? Meld het ons: www.meldpuntroutes.nl.

Routebeschrijving

 Ga tegenover de hoofdingang van het station de Stationsstraat in. Daarna rechtdoor de Wycker Brugstraat in en de St. Servaasbrug over. Na de brug en trap de straat links (Vissersmaas) in gaan. Vervolgens iets naar rechts, Stokstraat. Aan het eind rechtsaf, Onze Lieve Vrouweplein.

1. Basiliek van Onze-Lieve-Vrouw met kapel

De basiliek van Onze-Lieve-Vrouw, ook wel Sterreder-Zee of Slevrouwe genoemd, is een romaanse kerk die grotendeels uit de 11de en 12de eeuw dateert. Van 1886 tot 1916 vonden ingrijpende restauraties plaats onder leiding van de Roermondse architect Pierre Cuypers. Daarbij werd een groot aantal wijzigingen en toevoegingen uit de eeuwen na ±1200 ongedaan gemaakt.

De naast de basiliek gelegen kapel met het 15de-eeuwse genadebeeld van de Sterre der Zee wordt vaak bezocht. In de grote stadsprocessie op of rond de feestdag van Sint Servaas (13 mei) wordt het Mariabeeld megedragen. Via de kapel bereik je de basiliek.



Aan het eind van het Onze Lieve Vrouweplein linksaf, Koestraat. Bij de Bisschopsmolen rechtsaf.

2. Bisschopsmolen

Deze molen dateert uit de 7de eeuw. De huidige naam dateert van de 11de eeuw, toen de eigenaar van de molen, hertog Godfried van Bouillon, een deel van zijn bezittingen, waaronder de molen, ter financiering van zijn eerste kruistocht verpachtte aan de bisschop van Luik. Daarbij was de bepaling opgenomen, dat als de hertog niet van de kruistocht zou terugkeren, de verpande bezittingen aan de bisschop zouden toekomen. Toen de hertog, die ongehuwd en kinderloos was, in 1099 in Jeruzalem aan zijn verwondingen bezweek, kwam de molen dus in bezit van de Bisschop van Luik. Sindsdien heet deze Bisschopsmolen.

De in 2004 gerestaureerde molen is weer in gebruik. Elke dag wordt er speltgraan, afkomstig van boeren uit de regio, gemalen. Loop gerust even binnen.



Aan het eind bij de Waalsche Kerk linksaf, St. Pieterstraat. Op splitsing rechts aanhouden, St. Pieterstraat vervolgen. Aan het eind op een driesprong, met boom in het midden, linksaf. Brug over de Jeker oversteken en weg schuin naar rechts volgen, Henri Hermanspark, verderop Sint Hubertuslaan. Bij het politiebureau de binnenring oversteken en rechtdoor, Hubertuslaan; deze gaat over in Luikerweg. Op een vijsprong de Luikerweg omhoog blijven volgen. Na 30 m rechtsaf, voetpad op. Op viersprong van voetpaden naar rechts, het fort aan je linkerzijde houden.

3. Fort Sint Pieter

Nadat de Fransen de Sint-Pietersberg in 1673 hadden gebruikt om Maastricht te beschieten, werd in 1702 het huidige fort gebouwd ter verdediging van Maastricht tegen aanvallen uit het zuiden. Begin 19de eeuw werd het fort gemoderniseerd. Maar sinds 1867 is het niet meer als zodanig in gebruik, omdat de vesting Maastricht werd opgeheven. Het Fort Sint Pieter en de Sint-Pietersberg zijn in beheer bij Natuurmonumenten. Meer informatie over dit natuurgebied is te vinden op www.natuurmonumenten.nl/sint-pietersberg. In 2014 is het fort gerestaureerd. De buitenzijde is vrij toegankelijk.



Ga iets verder via de trap omhoog. Helemaal boven houd je rechts aan (het fort is nu achter je). Loop verder langs de steilrand (rechts) en een groot open veld (links). Pad volgen en bij een iets grotere bosschage aan je linkerhand links afslaan. Na 30 m rechtsaf. Op de grindweg ga je rechtsaf.

Let op: het Pieterpad gaat hier linksaf, naar een uitkijkpunt met zicht over de ENCI-kalk-groeve; tevens eindpunt van het Pieterpad. Het is mogelijk om via een trap af te dalen in de groeve.

Wie naar het uitkijkpunt wil lopen, gaat op de grindweg linksaf. Daarna de eerste asfaltweg rechtsaf. Na een kleine 10 minuten lopen (ca. 750 m), zie je het uitzichtplatform rechts. Loop dezelfde weg terug naar de grindweg en volg deze rechtdoor.)



Volg de grindweg circa 750 m tot aan een enigszins open plek waar van rechts een voetpad, de GR128, omhoog komt. Dit is het voormalige eindpunt van het Pieterpad; in 2016 is het eindpunt verlegd naar het uitkijkpuntplatform.

4. Sint-Pietersberg

Aan de linkerkant zie je de afgravingen en fabrieken van de ENCI, waar sinds 1926 mergel werd gewonnen om er cement van te maken. De mergelwinning is doorgegaan tot eind 2018; de gewonnen mergel werd gebrand tot klinker, een halffabricaat voor cement. Daarna bleef de fabriek nog ongeveer een jaar cement maken van elders geproduceerde klinker. Het terrein buiten de fabriek is grotendeels als natuurgebied heringericht, en deels als bedrijventerrein.

De verkorte route en de hoofdroute gaan hier uit elkaar.

Verkorte route (totaal 9 km):



Ga op de open plek rechtsaf. Je volgt de wit-rood gemarkeerde GR128. Het steile pad naar beneden eindigt op een asfaltweg; ga hier rechtsaf. Lees verder bij 'Vervolg verkorte route en hoofdroute'.

Hoofdroute (totaal 14 km):



Ga op de open plek rechtdoor. Vanaf hier volg je de wit-rode NS-markering. Op een viersprong de brede weg rechtdoor vervolgen. Op de volgende viersprong rechtdoor omhoog. Even verder staat aan je rechterhand een bank, met uitzicht op Kasteel Neercanne. Meebuigen naar links, hekwerk van mergel-groeve steeds aan linkerhand houden. Meebuigen met een bocht naar rechts. Op een kruising rechtdoor, steeds de steenslagweg volgen. Na een klaphekje het pad schuin rechts naar beneden negeren en rechtdoor lopen. *(In de verte, voor je, ligt het Albertkanaal, dat Antwerpen met Luik verbindt.)* Op de Y-splitsing rechts aanhouden. Bij grenspaal 58 (achterzijde paal) rechtsaf door een draaipoortje.



Volg nu de oranje kruisjes van het wandelnetwerk. Op de asfaltweg links aanhouden. Let op: bij een elektriciteitshuisje (links) tussen huisnr. 7 en 5 (rechts) rechtsaf, smal paadje op, Commiezenpad. Volg het paadje achter de huizen langs tot aan de asfaltweg. Hier rechtsaf (bij grenspaal 63). Neem na ca 100 m een voetpad linksaf. De Jeker oversteken en op asfaltweg linksaf. Eerste weg rechts. Aan je rechterhand passeer je de kapel van het Heilig Graf.

5. Kapel van het Heilig Graf

De barokke kapel van het Heilig Graf, die volledig uit mergel is opgetrokken, werd gebouwd in 1647. Herman Jekermans, een timmermanszoon uit Kanne en bezoeker van het Heilige Land, beloofde om bij behouden terugkeer een kapel te bouwen, identiek aan de Heilige Grafkerk te Jeruzalem. De kapel werd in de Tweede Wereldoorlog zwaar beschadigd, maar in 1960 in oorspronkelijke staat hersteld.



Negeer de eerste weg rechts (Kapelstraat) en neem de tweede weg rechts, omhoog. Voorbij grenspaal 69 ben je weer in Nederland. Loop door de rode poort de binnenplaats van het kasteel op en aan de andere kant er weer uit. *(Vanwege een evenement is de binnenplaats*

soms afgesloten. In dat geval kun je, na de rode poort, door de tuin die voor het kasteel ligt, lopen.)

6. Kasteel Neercanne

Château Neercanne is het enige terrassenkasteel van Nederland. De militair gouverneur van Maastricht liet het in 1698 op de resten van een oudere burcht bouwen. Na België's onafhankelijkheid zorgde de toenmalige eigenaar, Baron van Thier, ervoor dat zijn bezit bij het koninkrijk bleef. Zo werden de mergelstenen muren rond de zuidelijke boomgaarden van het kasteel de landsgrens tussen België en Nederland. Van deze muren staan nog enkele delen overeind. Het kasteel en de buitenplaats zijn nu in handen van Stichting Het Limburgs Landschap. De binnenplaats, de bossen en een deel van de tuinen zijn vrij te bezoeken.



Je volgt nu de wit-rode markeringen met NS-logo. Volg de asfaltweg rechtdoor (negeer de oranje kruisjes van het wandelnetwerk die links omhoog gaan). Bij een elektriciteitshuisje links aanhouden. Tegenover de ingang van de parkeerplaats linksaf, een bospad omhoog. Vlak daarna op viersprong rechtsaf omhoog. Na 500 m scherp rechtsaf over een dalende weg. Asfaltweg oversteken en de Nekummerweg in. Loop via de stalen brug over de Jeker en ga aan het eind van de weg linksaf.

Vervolg verkorte route en hoofdroute:



Circa 100 m vóór Café Den Dolhaart linksaf, een zandweg. Voor de brug rechtsaf, het water aan de linkerhand houden.

7 Jekerdalpark

Het Jekerdalpark is een jong natuurgebied langs het riviertje de Jeker. In 2 miljoen jaar tijd heeft de Jeker dit dal, dat tussen de Sint-Pietersberg en de Cannerberg ligt, uitgesleten. Het park sluit aan op het 19de-eeuwse stadspark en verbindt zo de stad met het buitengebied. Het park – met boomgaard – bestaat uit bloemrijke graslanden. Op de oever en eilandjes van de Jeker is plaats voor ruigtes met bloemen. De Jeker is verlegd en heringericht om overstromingen te voorkomen.



Asfaltweggetje oversteken. Aan het eind van het voetpad het asfaltweggetje naar links vervolgen. Voor enkele huizen linksaf en met de bocht mee naar rechts. Neem bij huisnr. 27 het paadje linksaf. Volg zo veel mogelijk de

oever van de Jeker tot aan een asfaltweg, Wijngaardstraat.


-  Hier linksaf, het pad volgen tot aan een drukke weg. Ga hier linksaf over de Jeker. Bij de verkeerslichten de drukke weg oversteken en aan overzijde het rechter pad door het park nemen. Rechts aanhouden in het park. Via een trap omlaag en rechtsaf over de brug. Steek een asfaltweg over (je kruist het Pieterpad).
 Rechtdoor met de Jeker aan de linkerhand, wegwijzers Stadsomwalling/ Helpoort volgen. Tweede pad links. Volg het bordje 'Stadsomwalling Helpoort' en ga de trap op. Je loopt over de resten van een stadsmuur. Trap af, dan rechts, de brug over de Jeker. Even verder zie je links de Helpoort en de Jekertoren. (Voor een bezoek aan het centrum: ga onder de Helpoort door (niet beschreven).
 Richting station ga je niet onder de poort door, maar rechtdoor, het voetpad de Boompjes in.

8 Helpoort

De Helpoort is de oudste nog bestaande stadspoort van Nederland. Toen Maastricht stadsrechten kreeg, kon de stad zich beschermen met een stadsmuur. In 1229 verrees de eerste ommuring, waar de Helpoort een onderdeel van was. Omdat de eerste ommuring te krap bleek, werd even ten westen van de Helpoort een tweede ommuring gebouwd. Die kwam eind 14de eeuw gereed.

Omdat de loop van het riviertje de Jeker zich in de loop der tijd verplaatste naar het zuiden, werd de poort niet meer direct beschermd door een 'gracht'. Daarom bouwde men een ommuring van de Nieuwstad, zonder stadspoorten. Hierdoor verloor de Helpoort haar verkeersfunctie; waarschijnlijk is het daar aan te danken dat de poort tot de dag van vandaag bewaard is gebleven.


Vervolg route naar het station:

-  Rechtsaf de witte trap van de Hoge Brug op en de Maas oversteken. Na de brug de trap af en linksaf, Ruitertij. Rechts achterin de Ruitertij verlaten en rechtsaf, Hoogbrugstraat.

9. Hoogbrugstraat

In de monumentale Hoogbrugstraat (59 monumenten!) bevinden zich vele gevelstenen en lijstgevels uit de 17de en 18de eeuw. De gevelstenen laten het beroep zien of de bestemming van de oorspronkelijke bezitter

van het pand. Op nr. 37 is het voormalige hospitaal van St. Gilles.

-  Bij de verkeerslichten de drukke weg oversteken en linksaf, Wilhelminasingel. Ga de tweede weg rechtsaf, Stationsstraat. Je komt uit bij het NS-station.

Deel je ervaringen

en schrijf een review:

www.wandelnet.nl/wandelroute/662/Pietersberg-Maastricht/review

Alle gegevens in deze beschrijving en op de routekaart gelden onder voorbehoud van wijzigingen en eventuele drukfouten. De route en de beschrijving van deze NS-wandeling werden met de grootst mogelijke zorgvuldigheid samengesteld. Wandelnet en NS aanvaarden echter geen verantwoordelijkheid voor schade die wandelaars op enigerlei wijze zouden kunnen ondervinden door gebruik te maken van deze routebeschrijving en/of kaart of door het wandelen van de route. Niets uit deze uitgave mag worden veelevoudigd en/of openbaar gemaakt worden door middel van druk, fotokopie, publicatie op internet of op welke andere wijze ook, zonder voorafgaande schriftelijke toestemming van Wandelnet.

Rev: 22/12/20