

NS-wandeling Overijsselse Buitenplaatsen

Dalfsen-Zwolle 17,5 km



Inleiding

Wandelnet heeft in samenwerking met de Nederlandse Spoorwegen een serie wandelingen van station naar station samengesteld. Deze NS-wandelingen volgen een deel van een Lange-Afstand-Wandelpad (LAW), Streekpad of wandelnetwerk. Deze route volgt het Overijssels Havezatenpad (LAW 12, Oldenzaal-Steenwijk 272 km), het Hanzestedenpad (Streekpad 11, Doesburg-Kampen, 122 km) en wandelnetwerk IJsseldelta en Vechtdal.

Deze route gaat van station Dalfsen naar station Zwolle en is **17,5 km** lang. Al snel na het station volgt het eerst landgoed, ook wel havezate genoemd. Een route vol afwisseling, want het tweede deel wordt gedomineerd door recreatieplas de Wijthmenerplas en een stadspark aan de rand van Zwolle. Via de Zwolse Stadsgracht loop je naar het station in Zwolle. Inkorten kan tot ruim **8 of 12 km** door de bus te pakken naar Zwolle of Dalfsen (let op, alleen ma t/m vr!). Op een deel van de route zijn honden niet toegestaan; zie alternatieve route op kaart en in de beschrijving. Veel wandelplezier!

Heen- en terugreis

Station Dalfsen (begin van de route) ligt op de lijn Emmen- Zwolle. Er komt 2x per uur een trein uit beide richtingen. Vanaf station Zwolle (eindpunt) vertrekken er treinen in alle windrichtingen; er gaat 2x per uur een trein naar Dalfsen.

Actuele vertrektijden staan op www.ns.nl/reisplanner.

OV bij inkorten route

Wie de eerste 3 km wil overslaan, neemt buslijn 167 (Zwolle-Ommen); uitstappen halte Klapvoortweg Dalfsen (alleen ma t/m vr, 1x per uur, dus niet in het weekend!). Dan mis je wel een mooi stuk (Landgoed Den Berg). Route oppikken: loop de Klapvoortweg in, zie laatste regel van de alinea na infoblokje 1.

Na ruim 8 km: vanaf halte Kroesenallee rijdt lijn 166 of 167 naar Zwolle (overstappen op lijn 7 bij Isala Ziekenhuis). Lijn 167 gaat ook naar Dalfsen. (Beide lijnen rijden niet op za/zo!).

Na ruim 12 km: vanaf halte De Marslanden rijdt lijn 166 of 167 naar Zwolle. Lijn 167 rijdt ook naar Dalfsen.

Naar halte: zie routebeschrijving in alinea vóór infoblokje 4 en 5. Lijn 166 (Raalte-Zwolle) en lijn 167 (Ommen-Zwolle) rijden beide 1x per uur op ma t/m vr (tot circa 19 uur), dus niet in het weekend!

Of: neem na 15,5 km, vlak voor Zwolle, bij halte Provinciehuis lijn 3 naar station Zwolle, dagelijks 2x per uur (za/zo 1x per uur).

Actuele vertrektijden staan op www.ns.nl/reisplanner (ook bustijden).

Horeca

- Bij station Dalfsen (begin van de route): Grand Café Het Oude Station, geopend di t/m zo vanaf 10 uur (juni t/m aug dagelijks open); www.hetoudestation.nl.
- Na 11,5 km, aan de Wijthmenerplas, ligt Beachclub Lakeside Zwolle, elke dag open vanaf 10 uur; www.lakesidezwolle.nl.
- Na circa 13 km: Restaurant Urbana, open ma t/m vr vanaf 8 uur, za-zo vanaf 10.30 uur; www.urbana.nl.
- Na ruim 15 km: Parkpaviljoen de Wezenlanden (met strandje), open di t/m zo vanaf 9.30 uur; www.parkpaviljoenzwolle.nl.
- Aan het eind: diverse horecagelegenheden in en nabij centrum van Zwolle.

Markering van de route

De route volgt eerst de wit-rode markeringen van het Overijssels Havezatenpad; bij Zwolle de geel-rode markeringen van het Hanzestedenpad. Op de overige delen volgt deze NS-wandeling de gekleurde pijlen van wandelnetwerk IJsseldelta en Vechtdal. Waar twee (of meer) routes elkaar kruisen, staat een paal met nummer (bv. L17).

De markeringen staan op hekken, verkeersborden en paaltjes. Volg, waar routebeschrijving en markering verschillen, de markering. Tussentijdse veranderingen in het veld worden zo ondervangen. De markeringen van het Overijssels Havezatenpad en het Hanzestedenpad worden onderhouden door vrijwilligers van het Nivon en Wandelnet. Het wandelnetwerk wordt onderhouden door de beheerders van wandelnetwerk IJsseldelta en Vechtdal. Zie ook

<https://vechtdal.routemaker.nl/routeplanner/wandelen>


Wandelnet

In ons land zijn circa 40 Lange-Afstand-Wandelpaden® (LAW's), in lengte variërend van 80 tot 725 km, beschreven en gemarkeerd. Alle activiteiten op het gebied van LAW's in Nederland worden gecoördineerd door Wandelnet. Naast het ontwikkelen en beheren van LAW's behartigt Wandelnet de belangen van alle recreatieve wandelaars op lokaal, regionaal en landelijk niveau. Alle activiteiten worden ondersteund door zo'n 900 vrijwilligers, verspreid door het hele land. Meer weten over de LAW's? Zie www.wandelnet.nl.

Meldpunt Routes

Markering weg? Blokkade op de route? Meld het ons: www.meldpuntroutes.nl


Routebeschrijving


 Verlaat station Dalfsen en ga rechtsaf de spoor wegovergang over. Na het spoor rechtsaf (bij keuzepuntpaal W15). Loop zo veel mogelijk in de linkerberm. Na circa 500 m (W16) rechtsaf een onverhard pad op, landgoed Den Berg.

1. Landgoed Den Berg

Havezate Den Berg werd in de 14de eeuw voor het eerst bewoond door familie Van den Berghe. Dat verklaart meteen de naam. Een havezate is een versterkt huis (burcht), hofstede of hoeve van de Overijsselse adel. Een havezate bestond uit een landgoed met hoofdbouw en bijgebouwen.

Huis Den Berg kende diverse eigenaars. De familie van Dedem gaf in 1703 opdracht het huis af te breken en er een nieuw huis - het huidige - voor in de plaats te bouwen. De havezate wordt omgeven door een landgoed (60 ha) met uitgebreid stelsel van kaarsrechte, lange lanen. Wandelaars zijn welkom mits ze buiten de gracht lopen. Het huis is in particuliere handen; soms vinden er activiteiten plaats zoals een concert. Voor de liefhebber: je kunt er ook trouwen. Zie ook www.havezatedenbergl.nl.


 Neem het eerste onverharde pad linksaf (W17). Volg het pad aan achterzijde van het kasteel. Na circa 400 m op een kruising (met wandelnetwerkpaal) rechtsaf. Op de kruising linksaf, halfverhard fietspad volgen met ruiterspad ernaast (Papenallee). Volg het pad tot de kruising met de Emmerweg. Steek de kruising (W35) over, Maatpad. Na circa 200 m wordt het pad een fietspad. Aan het eind, bij W34, de weg oversteken en rechtsaf, over een graspad. Na circa 250 m linksaf, Klapvoortweg.

 De asfaltweg gaat over in een onverhard pad met fietspad ernaast. Aan het eind van het pad (W33) rechtsaf, Mataramweg. Circa 20 m vóór het fietspad langs de Provinciale weg, linksaf een pad op, landgoed Mataram op.

2. Landgoed Mataram


Waar vroeger Havezate De Dieze lag, bevindt zich nu landgoed Mataram. Joannes van Rhijn kocht het landgoed in 1800, toen hij uit voormalig Oost-Indië terugkeerde met een aardige som geld waarmee hij tegelijkertijd landgoed De Horte kocht. Hij noemde het huis Mataram, naar zijn woonplaats in Oost-Indië. Het huis


wisselde diverse malen van eigenaar en raakte uiteindelijk in verval. Totdat baron de Vos van Steenwijk het huidige landhuis in 1905 liet bouwen. Hij legde ook de tuin, met kunstmatige verhogingen en waterpartijen, opnieuw aan. Het landgoed is (grotendeels) opengesteld voor wandelaars, het huis is particulier bezit.

 De kruising bij kpW55 oversteken en aan het eind linksaf (W54). Op de splitsing (W53) links aanhouden. Voor een bruggetje (W52) rechtsaf, landgoed De Horte. Volg het pad circa 500 m tot het bord 'Observatiepunt Emmertochtsloot' en volg de bocht naar rechts. Na een bank linksaf.

3. Landgoed De Horte

Landgoed De Horte, dat naast Mataram ligt, straalt een gemoedelijke sfeer uit. Het werd in de 17de eeuw aangelegd in de toen populaire Franse stijl. Die kenmerkt zich door een formele stijl van rechte lanen en symmetrische vormen. De slingerende paden en spannende doorkijkjes dateren van de 19de eeuw, toen de Engelse stijl in trek was. Naast een Franse tuin kent het landgoed een oude druivenkas, een boomgaard en een hoge mammoetboom (Sequoia-dendron). Het landgoed is vrij toegankelijk. Het landhuis is in de 19de eeuw herbouwd in neoclassicistische stijl. Sinds 1973 is Huis De Horte de thuisbasis van Landschap Overijssel.

 Op asfaltweg, nabij 't Witte Huis, linksaf. *(Tuin bij het landhuis bezoeken? Ga na 100 m linksaf het witte bruggetje over.)* Na de slagboom rechtdoor, onverhard pad volgen (W51). Na circa 450 m een erf oversteken en het pad nog 1 km volgen tot aan de asfaltweg.


 Hier rechtsaf (zie markering met NS-logo, Oude Wijthmenerweg). Volg de Oude Wijthmenerweg * tot het eind en ga dan linksaf, het fietspad op. Vóór verkeersbord 'verboden voor auto's', de weg oversteken, Woestijnenweg.

* **Route inkorten:** volg de Oude Wijthmenerweg circa 300 m. Na huisnr. 8 linksaf; einde weg linksaf naar bushalte Kroesenallee.

4. Wijthmen(erplas)


Buurtschap Wijthmen (spreek uit als 'Wietum') met ruim 600 inwoners herbergt maar liefst twaalf rijksmonumenten, waaronder Huize Soeslo en restaurant De Mol, dat gevestigd is in een oude boerderij uit 1800. Even verderop komt de route langs de De

Wijthmenerplas, een oude zandafgraving uit 1970 die de naam van het buurtschap draagt. Het zand werd gebruikt voor de aanleg van wegen en dijken. De plas is omgetoverd tot een populair recreatiegebied met een wakeboard- en waterskibaan. Op de weiden rondom de plas worden muziekfestivals gehouden.


 Woestijnenweg circa 600 m volgen; steeds rechtdoor, zijwegen negeren. Bij L23 linksaf, een bospad op. Einde pad rechtsaf, klinkerweg op. Einde klinkerweg linksaf, brug over en het grindpad volgen tot het eind (L16). De hoofdroute gaat hier rechtsaf. Wandelaars met hond gaan hier linksaf (zie hieronder *).


* **Route met hond:** van 1 april-1 okt is het recreatiegebied bij de Wijthmenerplas verboden voor honden. Ga bij L16 linksaf en aan het eind rechtsaf, zie onderbroken lijn op kaart. Route oppikken: zie 1e alinea na infoblokje 5 vanaf 'Loop onder viaduct door ...'.

Vervolg hoofdroute

 Ga bij L16 rechtsaf. Bij een informatiebord de weg blijven volgen, bocht naar rechts. Circa 200 m na de bocht linksaf een onverhard pad op, via een overstapje. Links aanhouden tot aan L17. De hoofdroute gaat hier rechtdoor.

Tip: verleng de route met 1 km door een rondje om de plas te lopen. Ga dan bij L17 rechtsaf, wit-rode markering van het Overijssels Havezatenpad volgen tot L19. Hier linksaf, asfaltpad. Na kruising rechtsaf, betonfietspad op. Route oppikken bij: In een ruime bocht ** naar links... , zie alinea boven infoblokje 5.

 Volg nu de gele pijlen van het wandelnetwerk. Bij L17 rechtdoor en de brug over. Je komt uit op de parkeerplaats van de Wijthmenerplas. Loop over het dijkje aan de rechterzijde. Volg ter hoogte van Beachclub Lakeside de asfaltweg naar links (markering met gele pijlen verlaten).

 Volg nu de wit-groene markering van het wandelnetwerk (met opschrift 'Rondje Zwolle'). Na circa 75 m linksaf, volg het onverharde pad links van de asfaltweg. Bij L10 rechtdoor naar het betonfietspad. In een ruime bocht ** naar links, weg oversteken en linksaf, bospad (net voor de ingang van Golfclub Zwolle).

** **Route inkorten:** bocht naar links volgen. Kruising oversteken en betonpad rechtsaf. Weg oversteken en na bord 'verboden voor fietsen' (links) direct linksaf door grasberm naar N35 lopen. Rechts is bushalte De


Marslanden, richting Zwolle. Bus naar Dalfsen: fietsbrug over, trap omlaag naar halte.

** **Route met hond:** Een klein deel van de route is het hele jaar verboden voor honden. Alternatieve route voor baas en hond: bocht naar links volgen en op kruising rechtsaf. Volg onderbroken lijn op kaart. Route oppikken, zie 1e alinea na infoblokje 5 vanaf 'Loop onder viaduct door ...'.


5. Rhijnvis Feith

De route komt langs de achterzijde van het huis van Zwollenaar Rhijnvis Feith (1753-1824). Hij was politicus, jurist, maar bovenal auteur. Hij schreef vooral gedichten en toneelstukken. Feith was patriot - iemand die trots is op zijn vaderland - en hij gebruikte de literatuur om de lezer te overtuigen van zijn politieke gelijk. Feith stond ook bekend als vertegenwoordiger van het sentimentalisme: een 18de-eeuwse literaire stroming waarbij romantische gevoelens sterk werden overdreven.


Hoe meer tranen en medelijden hoe beter. 's Zomers was Feith vaak te vinden op zijn buitenplaats Boschwijk, aan de rand van Zwolle. Het huis is tegenwoordig in particuliere handen.

 Ga rechtsaf een bruggetje over en volg het graspad langs de golfbaan. Aan het eind linksaf, betonfietspad op (L11). Bij het 'Selhorstpad' rechtsaf, een graspad op. Het graspad naar links volgen en dan direct rechtsaf, pad vervolgen. Neem de verharde weg linksaf en ga direct op de asfaltweg rechtsaf. Loop onder het viaduct door.

Let op: vanwege de verbreding van het spoor is de route tot aan Park Wezenlanden tijdelijk omgeleid en helaas iets minder aantrekkelijk. De omleiding is gemarkeerd met wit-rode stickers en NS-logo.

 Ga na het viaduct echt door, de Heinoseweg vervolgen. Steek de Kuyterhuislaan over en loop linksaf langs Y-13486/3. Steek bij de verkeerslichten de verkeersweg (Ceintuurbaan) over en volg het betonpad rechtdoor. In de bocht naar rechts, bij Y-13486/2, rechts aanhouden. Circa 100 m na Restaurant Urbana, bij bord 'Herenweg', linksaf de weg oversteken. Aan de overzijde volg je het voetpad naar rechts. Voor de verkeerslichten linksaf (dus niet oversteken!), via voetpad omhoog. Na de brugleuning direct linksaf, trap af naar

beneden. Na circa 20 m pad rechtsaf. Je komt uit bij een tunneltje en gaat rechtsaf via het tunneltje onder de weg door.


 Vanaf hier volg je de geel-rode markering van het Hanzestedepad. Na het tunneltje oversteken en linksaf, pad langs de afrastering volgen (K38). Aan het eind rechtsaf. Je bent nu in Park De Wezenlanden. Let op: in het park is minimaal gemarkeerd!


6. Wezenlandenpark

Bij veel jongeren is dit drukbezochte stadspark vooral bekend als de plek waar het Bevrijdingsfestival elke jaar plaatsvindt op 5 mei.

Het park heeft een skate-baan, basketbalveld, kinderboerderij, speeltuin, horecapaviljoen en ... veel uitnodigende wandelpaden.

De naam van het park - gelegen in de Zwolse buurt Wezenlanden - voert terug naar het eind van de 16de eeuw, toen de grond van het park werd toegewezen aan de weesmeesters, die de belangen van wezen behartigden.

 Rechtdoor lopen via de speeltuin en de dierenweide, pad gaat over in asfalt. Einde asfaltpad rechtsaf. Aan het eind van dit asfaltpad linksaf. Einde pad, ter hoogte van een restaurant, schuin oversteken naar het grindpad. Je komt uit op een betonpad en gaat linksaf. De verkeersweg (voorzichtig) oversteken en rechtsaf. Op de brug het eerste pad linksaf. Aan het eind linksaf, Groot Wezenland (K32). Je komt uit bij de Kerkbrug (K33) en verlaat de markering van het Hanzestedepad.


 Volg vanaf hier, tot aan het station, weer de gele pijlen van het wandelnetwerk. Bij de Kerkbrug rechtdoor, voetpad langs de gracht volgen. Aan het eind, bij een handwijzer, rechtsaf, het pad langs de gracht volgen.

7. Sassenpoort

De enige overgebleven poort in Zwolle werd gebouwd tussen 1406 en 1409. Wat u ziet, is de Binnenpoort. De Buitenpoort, bij de Sassenpoorterbrug, is in 1839 afgebroken.


De Sassenpoort, die de stad moest verdedigen, bestaat uit meer dan 100.000 stenen. De grootte van de poort staat voor de rijkdom van Zwolle in die tijd. Onder de bovenvensters aan de veldzijde van de poort zijn ronde gaten aangebracht voor de verdediging met vuurkogels, speren, pijl en boog.

Het rijksmonument is geopend voor bezichtiging; zie www.sassenpoortzwolle.nl/openingstijden.

 Bij de brug oversteken en het voetpad langs de gracht vervolgen. Na ruim 250 m, bij een handwijzer, via het zebrapad oversteken. Ga rechtsaf en buig met de bocht mee naar links, Stationsweg.

8. Grand Hotel Wientjes

Grand Hotel Wientjes (Stationsweg 7) is een begrip in de regio. Het pand valt meteen op door de karakteristieke rode markiezen. Het herenhuis werd in 1867 gebouwd in opdracht van de toenmalige burgemeester Van Nahuijs. Het fraaie huis wisselde een paar keer van eigenaar totdat hotelhouder Wientjes het pand in 1929 kocht voor 34.000 gulden. In 1992 verkocht de derde generatie Wientjes het hotel aan de Bilderberg groep.

 Bij K21 links aanhouden en doorlopen tot K20. De weg naar rechts oversteken en je bent bij station Zwolle.

Deel je ervaringen

en schrijf een review:

www.wandelnet.nl/wandelroute/665/Overijsselse-Buitenplaatsen/review

Alle gegevens in deze beschrijving en op de routekaart gelden onder voorbehoud van wijzigingen en eventuele drukfouten. De route en de beschrijving van deze NS-wandeling werden met de grootst mogelijke zorgvuldigheid samengesteld. Wandelnet en NS aanvaarden echter geen verantwoordelijkheid voor schade die wandelaars op enigerlei wijze zouden kunnen ondervinden door gebruik te maken van deze routebeschrijving en/of kaart of door het wandelen van de route. Niets uit deze uitgave mag worden vervoelvoudigd en/of openbaar gemaakt worden door middel van druk, fotokopie, publicatie op internet of op welke andere wijze ook, zonder voorafgaande schriftelijke toestemming van Wandelnet.

Rev: 22/12/20