

# NS-wandeling Utrechtse Heuvelrug

Driebergen-Zeist -Maarn 14 km



## Inleiding

Wandelnet heeft in samenwerking met de Nederlandse Spoorwegen een serie wandelingen van station naar station samengesteld. Deze NS-wandelingen volgen een deel van een Lange-Afstand-Wandelpad (LAW). De route Utrechtse Heuvelrug loopt samen met een deel van het Trekvogelpad (LAW 2, Bergen aan Zee-Enschede, 380 km). Deze NS-wandeling start bij station Driebergen-Zeist en eindigt na **14 km** op station Maarn. Je kunt de route inkorten tot **8 km** door in Austerlitz de bus te nemen, zie 'OV bij inkorten route'.

Deze NS-wandeling gaat door een aantrekkelijk bosgebied, afgewisseld door de landgoederen Borna en Den Treek-Henschoten. Honden zijn niet toegestaan op de landgoederen, ook niet aangelijnd. Baas en hond volgen een alternatieve route, zie onderbroken lijn op kaart.

Veel wandelplezier!

## Heen- en terugreis

Driebergen-Zeist is goed bereikbaar per trein vanuit Utrecht, Arnhem en Rhenen. Vanaf station Maarn rijden twee treinen per uur richting Utrecht, en twee richting Rhenen. Voor de richting Arnhem stap je over in Driebergen-Zeist.

Voor actuele vertrektijden zie [www.ns.nl/reisplanner](http://www.ns.nl/reisplanner).

## OV bij inkorten route

Vanaf het Dorpsplein in Austerlitz (na 8 km) rijdt van ma t/m vr buslijn 381 1x per uur naar station Driebergen-Zeist. Voor actuele vertrektijden zie [www.ns.nl/reisplanner](http://www.ns.nl/reisplanner) (ook bustijden).

## Horeca

- Station Driebergen-Zeist: de StationsHuiskamer, open ma t/m vr 6.30-19 uur, za-zo-feestdagen 9-16 uur (kleine snacks).
- Op 300 m van het station, richting Zeist (Hoofdstraat 1): Pannenkoekenhuis Princenhof, geopend vanaf 11 uur, di gesloten; [www.princenhof.info](http://www.princenhof.info).
- Na 8 km: in Austerlitz: Ouwekamp, ons eetcafé, open do t/m zo vanaf 10 uur; [www.ouwekamp.nl](http://www.ouwekamp.nl).
- Na 10 km: Voorbij Austerlitz, 1 km ten noorden van de route: Café-Restaurant de Pyramide, apr. t/m okt. open di t/m vr 10-17 uur, za-zo 10-18 uur; jul.-aug. ook ma (nov. t/m mrt. alleen zo 10-18 uur); [www.pyramidevanausterlitz.nl](http://www.pyramidevanausterlitz.nl).

In Maarn zijn diverse gelegenheden:

- Bakkerij van der Woerd met coffee-corner (Tuindorppweg 53; vanaf 5 Mei-Plein bij station 50 m naar rechts), open ma t/m vr tot 17 uur, ma en za tot 15 uur; [www.bakkerijvanderwoerd.nl](http://www.bakkerijvanderwoerd.nl).

- Yang's Garden Chinees Indisch Restaurant (Kapelweg 37, onder spoor en rijksweg door en rechtsaf), dagelijks 14-21 uur, za-zo vanaf 12 uur; [www.yangsgarden-maarn.nl](http://www.yangsgarden-maarn.nl).
- Cafeteria Lunchroom het Raadhuisje (Raadhuislaan 11b), elke dag open 11.30-22 uur; [www.maarnactief.nl/raadhuisje.html](http://www.maarnactief.nl/raadhuisje.html).
- Big Bread Kitchen (Raadhuislaan 16), ma t/m do 11.30-22 uur, vr-za-zo vanaf 11 uur (nov. t/m jan. ma gesloten); [www.bigbread-maarn.nl](http://www.bigbread-maarn.nl).

## Markering van de route

Voor elk tekstblokje staat aangegeven welke markering je op dat moment volgt. Markeringen staan op hekken, verkeersborden, paaltjes en soms op bomen. Waar routebeschrijving en markering verschillen, volg je de markering. Zo worden tussentijdse veranderingen in het veld ondervangen. Als er op een kruising geen markering staat, betekent dit, dat je rechtdoor gaat. De markering wordt onderhouden door vrijwilligers van het Nivon.

## Wandelnet

In ons land zijn circa 40 Lange-Afstand-Wandelpaden® (LAW's), in lengte variërend van 80 tot 725 km, beschreven en gemarkeerd. Alle activiteiten op het gebied van LAW's in Nederland worden gecoördineerd door Wandelnet. Naast het ontwikkelen en beheren van LAW's behartigt Wandelnet de belangen van alle recreatieve wandelaars op lokaal, regionaal en landelijk niveau. Alle activiteiten worden ondersteund door ruim 900 vrijwilligers, verspreid door het hele land. Meer weten over de LAW's? Zie [www.wandelnet.nl](http://www.wandelnet.nl).

## Meldpunt Routes

Markering weg? Blokkade op de route? Meld het ons: [www.meldpuntroutes.nl](http://www.meldpuntroutes.nl).

## Routebeschrijving



Verlaat het station aan de zuidzijde (perron 2) en loop richting P+R. Steek de weg over, sla vervolgens links af en volg het fiets/wandelpad tot aan de brug. Ga hier links de brug over en volg daarna het asfaltfietspad. Het pad loopt parallel aan het spoor. Ter hoogte van de sportvelden links aanhouden, langs de bomen met witte ring. Op de asfaltweg (Arnhemse Bovenweg) oversteken (via voetgangers-oversteekplaats) en linksaf. Het spoor oversteken en direct daarna rechtsaf ('t Haagje),

natuurgebied Bornia in langs een witte slagboom en toegangsbord 'Het Utrechts Landschap'.

## 1. Landgoed Bornia

Vroeger was Bornia in handen van een familie uit Leeuwarden. De familie woonde op de 'Bornia State' in Leeuwarden. Bornia betekent grens; het landgoed heette zo omdat het op de grens lag van Driebergen en Zeist. Bornia herbergt een van de ongereptste duingebieden van de Utrechtse Heuvelrug. Al in de ijstijd woonden er mensen, zo bleek uit opgravingen waarbij overblijfselen van zeer oude nederzettingen en grafheuvels zijn aangetroffen.

Bornia wordt beheerd door Het Utrechts Landschap. Samen met de landgoederen Heidestein en Noordhout vormt het een groot, aaneengesloten natuurgebied.



Aan de linkerhand passeer je enkele huizen, waaronder die op nr. 1. Ga circa 170 m voorbij dit huis linksaf een bospad in.

**Let op:** *begrazingsgebied Heidestein is verboden voor wandelaars met hond, ook aangeliend! Volg daarom onderstaand alternatief (niet gemarkeerd), zie ook de onderbroken lijn op het kaartje:*

**Route met hond:** Ga niet linksaf het bospad op, maar rechtdoor. Asphaltweg wordt grindweg; zijpaden negeren. Na ruim 1 km buigt het pad duidelijk naar rechts. Hier links aanhouden, langs slagboom. Na ca. 30 m op splitsing rechts aanhouden. Na ruim 200 m kom je op de hoofdroute, ga rechtdoor. Zie \* in tekst (boven infoblokje 3).



Na 50 m een zijpad rechts negeren. Het pad maakt iets verder een bocht naar rechts. Op splitsing links aanhouden. Volg dit pad rechtdoor en negeer alle zijpaden. Op kruising met een breed bospad rechtsaf en na circa 50 m, voor een stalen brug, weer rechtsaf. Blijf dit pad langs de greppel (aan linkerhand) volgen. Na circa 250 m komt het pad uit bij een klaphek met overstap. Na de overstap ben je op landgoed Heidestein-Bornia.

## 2. Heidestein

Landgoed Heidestein met vijvers, bruggetjes, theehuis en ijskelder is rond 1906 aangelegd in een voormalig heidelandschap. Om dichtgroei van het oorspronkelijke heidelandschap te voorkomen, begraast een kudde Drentse heideschape het gebied. Er huist ook een grote populatie zandhagedissen. Samen met de landgoederen Bornia en Noordhout vormt het een groot, aaneengesloten natuurgebied.



Blijf het pad langs de greppel volgen; het pad wordt smaller. Ga bij het eerste houten bruggetje linksaf (brug over). Direct daarna rechtsaf. Volg het pad tot aan een houten boogbruggetje met daarachter een ven. Loop nu ongeveer driekwart om het ven heen (ven aan rechterhand houden). Voorbij het ven rechtdoor, bosrand aan linkerhand houden en heide aan je rechterhand. Zijpaden negeren, steeds rechtdoor het slingerende paadje volgen dat op en neer gaat. Doorlopen tot aan een hek met overstap. Na het overstapje (bij knooppunt 11) linksaf.



\* Na 200 m kom je bij een poeltje. Direct hierna links aanhouden, langs een afrastering. Een overstap links negeren. Na circa 200 m zie je rechts de betonnen fundamenten van een tuinhuisje. Voorbij een laag, begroeid muurtje aan de linkerhand (restanten van een oud perron) maakt het pad een grote bocht naar rechts.

## 3. Perron

De voormalige eigenaar van het landgoed liet hier in de vorige eeuw een smalspoorbaantje aanleggen. Zo kon de familie met hun speciaal daarvoor vervaardigde personenrijtuig 'De Bornia' plezierrijtjes maken over het eigen landgoed. Het betonnen muurtje langs het pad is het restant van een perron.



Op splitsing rechts aanhouden. Ga op de kruising rechtdoor. Na een open veld aan je rechterhand, ga je op de eerstvolgende kruising linksaf een halfverhard weggetje op. Ga circa 10 m. vóór een bankje scherp rechtsaf.




Na ruim 350 m, op driesprong, links aanhouden. Aan het eind van dit pad bereik je een zandverstuiving. Loop de zandverstuiving op richting berken-groepje. De berken aan de linkerkant passeren en na circa 10 m de zandstrook linksaf nemen (dus niet de heuvel op), zandstrook blijven volgen. Volg de markeringen (gemarkeerde route Utrechts Landschap loopt hier ook) tot aan het eind van de verstuiving. Ga hier, op een zandweg rechtsaf. Een mountainbike-route kruisen en daarna het tweede pad links. Op een kruising rechtdoor. Hierna direct linksaf en dit pad blijven volgen (je kruist een paar paden).

 Aan het eind van het pad rechtsaf. Direct op de volgende splitsing links aanhouden. Je komt na ruim 200 m op een kruising, hier rechtsaf een beukenlaan op. Ga op de volgende kruising weer rechtsaf. Neem na 30 m het eerste pad links. Aan het eind van dit pad bereik je de eerste woningen van Austerlitz. Ga hier linksaf (Waterlooweg). Eerste straat rechtsaf, Gramserweg. Daarna de tweede straat rechtsaf, Oude Postweg. (**Route afbreken?** Neem bij bushalte Dorpsplein de bus naar station Driebergen-Zeist. Let op de beperkte dienstregeling, zie 'OV bij inkorten route' op pag. 1). Na circa 100 m kom je op het wit-rood gemarkeerde Trekvogelpad.


### 3. Austerlitz en de Oude Postweg

Austerlitz is een bescheiden dorp, genoemd naar de beroemde 'Pyramide'. Het dorp ligt midden in de uitgestrekte bossen in het hart van de Heuvelrug. De Oude Postweg is een van de in de 16de eeuw ontstane postwegen door ons land. De naam 'Postweg' komt veelvuldig op de Heuvelrug voor. De weg vormde de verbinding tussen Amsterdam en Arnhem.

 Vervolg de Oude Postweg rechtdoor en ga na huisnr. 195 linksaf. Steek de Hubertweg schuin over en ga bij P-20380 het fietspad op richting Maarn. Volg het voetpad, dat even verderop parallel aan het fietspad loopt. Steeds rechtdoor tot aan de verkeersweg en P-62487/001. Steek hier recht over en volg het fietspad rechtdoor richting Maarn, langs een hek met bord 'Landgoed Den Treek-Henschoten'.

### 5. Boswachterij Austerlitz, landgoed Den Treek

Boswachterij Austerlitz is in handen van Staatsbosbeheer, terwijl landgoed Den Treek-Henschoten particulier bezit is. In beide gebieden is vooral naaldhout aangeplant: grove den, douglasspar en plaatselijk fijnspar. Ook de Japanse lariks komt er voor, de enige naaldboom die in de herfst zijn naalden verliest. Het naaldhout wordt afgewisseld door loofbomen zoals beuken en eiken.


 Na circa 350 m linksaf, een bospad op. Steeds rechtdoor lopen en tweemaal een kruising oversteken. Het pad maakt een flauwe bocht naar links. Op een schuine kruising rechtsaf.

Vanaf dit kruispunt kun je de **Pyramide van Austerlitz** (met horeca) bezoeken (zie onderbroken lijn op kaart,

circa 1 km lopen, niet gemarkeerd). Ga in dat geval niet rechtsaf, maar volg het kaarsrechte pad rechtdoor. Na circa 500 m de drukke N224 oversteken. Terug: weg oversteken en linksaf. Fietspad volgen en na 200 m rechtsaf. Slagboom en bord 'Den Treek-Henschoten' passeren. Op splitsing links aanhouden, smallere pad op naar een koepel. Vlak voor de koepel ben je op de hoofdroute; zie bij \*\* (na infoblokje 6).

### 6. Pyramide van Austerlitz

Iets ten noorden van de route ligt de Pyramide van Austerlitz. In dit bosgebied, vroeger kale heide, hadden de Franse troepen rond 1800 een legerkamp. Ter herinnering aan de overwinningen van Napoleon bouwden de Franse soldaten deze Pyramide. In het voormalige koetshuis langs de provinciale weg is een klein bezoekerscentrum gevestigd met een expositie over de Franse Tijd. De toegang is gratis ([www.defransetijd.nl](http://www.defransetijd.nl)).


 Op de eerstvolgende splitsing links aanhouden. Op de volgende kruising rechtdoor. Ga op een kruising met een halfverhard pad rechtdoor. Volg het pad met een bocht naar links en rechts. Aan het eind van het pad rechts aanhouden, langs een stenen koepel.

### 7. Koepel van Stoop


De stenen koepel wordt de 'Koepel van Stoop' genoemd, naar de Amsterdamse bankier J.B. Stoop die de koepel in 1840 liet bouwen. De pilaren van het gebouwtje zijn afkomstig van de voormalige Koopmansbeurs in Amsterdam, die in 1836 werd afgebroken. De koepel was vroeger ingericht als theehuis. Het atelier dat er nu in is gehuisvest, is alleen op afspraak te bezoeken ([www.mijpe.nl](http://www.mijpe.nl), tel. 06-40930043).

 \*\* Passeer de koepel aan je rechterhand, daarna een ruiterspad oversteken. Neem het tweede pad rechts, een slingerend bospad. Ruiterspad rechts negeren. Na ruim 200 m op een splitsing rechts aanhouden. Blijf het slingerende pad volgen. Ga op een kruising rechtdoor en vervolg het slingerende bospad. Na circa 250m op de kruising rechtsaf. Na een huis aan je rechterhand wordt het pad een halfverharde weg; zijwegen negeren. Neem na ruim 500 m een pad schuin links omlaag (circa 75 m voor een boswachterswoning). Ga op een kruising rechtsaf. Aan het eind linksaf en direct weer rechtsaf, een slingerend bospad. Blijf het pad volgen tot het weiland van landgoed 'De Hoogt'. Ga bij

het weiland linksaf en volg het pad langs het weiland.

 Neem het eerstvolgende brede pad linksaf, bij een bank. Op de volgende schuine kruising rechts aanhouden. Einde pad (vóór woning) met de bocht mee naar rechts. Eerste kleine pad links negeren en het volgende (ruiter)pad links inslaan. Bocht naar rechts en einde pad, op asfaltfietspad, links afslaan. Vóór wit hek de bocht naar links volgen daarna bocht naar rechts. Linksaf richting (fietsers) verkeerslichten. De provinciale weg oversteken. Aan overzijde linksaf en de asfaltweg, Poorste Bos, oversteken richting verkeersbord 'doodlopende weg'. Vóór dit bord rechtsaf langs een houten afsluitboom en langs bordje 'opengesteld', rechtdoor.


**Let op!** Het volgende deel van de route is niet gemarkeerd. Bij een bankje rechts aanhouden. Het slingerende bospad gedurende 530 m rechtdoor volgen. Alle zijpaden negeren. Aan het einde passeer je een houten afsluitboom en kom je op een klinkerweg (Hoekenkamp). Op de klinkerweg linksaf en nagenoeg direct weer rechtsaf. Hierna is de route weer gemarkeerd.

 Het eerste pad van links negeren. Op de volgende splitsing links aanhouden. Ga op de volgende kruising van zandpaden rechtsaf richting een bank op een heuvel. Op de kruising, met links een parkeerplaats, rechtdoor, een stijgend pad volgen tussen de bomen.

## 8. Koeheuvels

Het gebied waar je nu loopt, heet de 'Koeheuvels'. Het bestaat uit een open zandverstuiving, afgewisseld door heideplantjes en jeneverbesstruiken. Het is een restant van een oorspronkelijk veel groter stuifzandgebied met heide waar eeuwenlang schapen graasden.

Doordat het gebied in snel tempo dichtgegroeide, werkt men sinds deze eeuw aan het herstel van het oorspronkelijk open en gevarieerde heide- en stuifzandterrein.

 Loop rechtdoor, aan de linkerhand ligt - verscholen achter de bomen - de bebouwing van Maarn. Steek de zandstrook over. Ga op de asfaltweg linksaf. Neem de tweede straat rechtsaf, Raadhuislaan. Na een flauwe bocht

naar rechts bereik je het 5 Mei-Plein. Rechts voor u is station Maarn.

### Deel je ervaringen

en schrijf een review:

[www.wandelnet.nl/wandelroute/126/Utrechtse-Heuvelrug/review](http://www.wandelnet.nl/wandelroute/126/Utrechtse-Heuvelrug/review)

*Alle gegevens in deze beschrijving en op de routekaart gelden onder voorbehoud van wijzigingen en eventuele drukfouten. De route en de beschrijving van deze NS-wandeling werden met de grootst mogelijke zorgvuldigheid samengesteld. Wandelnet en NS aanvaarden echter geen verantwoordelijkheid voor schade die wandelaars op enigerlei wijze zouden kunnen ondervinden door gebruik te maken van deze routebeschrijving en/of kaart of door het wandelen van de route. Niets uit deze uitgave mag worden vervoelvoudigd en/of openbaar gemaakt worden door middel van druk, fotokopie, publicatie op internet of op welke andere wijze ook, zonder voorafgaande schriftelijke toestemming van Wandelnet.*

Rev: 22/12/20