

NS-wandeling Veluwezoom

Dieren-Rheden/Velp 11-15 km



Inleiding

Wandelnet heeft in samenwerking met de Nederlandse Spoorwegen een serie wandelingen van station naar station samengesteld. Deze NS-wandelingen volgen meestal een deel van een Lange-Afstand-Wandelpad (LAW). De wandeling Veluwezoom loopt samen met een stuk van het Maarten van Rossumpad (LAW 4, Den Bosch-Ommen 308 km) en het Veluwezerfpad (Streekpad 16, een rondgaande route over de Veluwe van 375 km).

Vanaf station Dieren ga je eerst naar landgoed Hof te Dieren. Je wandelt door het fraaie Nationaal Park Veluwezoom. Kies voorbij de Posbank voor een korte wandeling van **11 km** naar station Rheden of een iets langere route van **15 km** naar station Velp.

Deze NS-wandeling is tot stand gekomen in samenwerking met Natuurmonumenten. Het gedeelte door de 'Onzalige Bossen' is flink klimmen en dalen. Veel wandelplezier!

Heen- en terugreis

Station Dieren (begin van de route) is per trein bereikbaar vanuit Arnhem, Nijmegen, Roosendaal en vanuit Zutphen, Deventer of Zwolle. Vanuit Rheden en Velp (eind van de route) rijden er meerdere treinen per uur richting Zutphen en Wijchen (via Arnhem en Nijmegen).

Voor actuele vertrektijden zie www.ns.nl/reisplanner.

Horeca

Station Dieren:

- Shop&Go, ma t/m vr 6.30-17.30 uur, za 8-14 uur.
- Snackbar Kiobas, open ma t/m vr 6.30-21 uur, za 8-21 uur, zo 11-20.30 uur; www.kiobas.nl.
- Na 5 km Pannenkoekenhuis De Carolinahoeve. Let op: tot voorjaar 2021 is de Carolinahoeve gesloten. De komende maanden wordt het pand opgeknapt en in het voorjaar komt er een nieuwe uitbater. www.decarolinahoeve.nl.
- Na 7 km: Paviljoen De Posbank, dagelijks geopend van 10-17 uur (nov.-mrt. tot 16 uur); www.paviljoendeposbank.nl.
- In Bezoekerscentrum Veluwezoom is een brasserie, open di t/m zo (tijdens schoolvakanties ook op ma) van 10-17 uur; www.veluwezoom.nl.
- Vlak bij station Rheden: Pannekoekhuis Strijland, dagelijks open van 12-20 uur; www.pannekoekhuisstrijland.nl.

Rheden:

- Restaurant De Ruif, geopend di t/m zo 11-21 uur; www.restaurantderuif.nl.

- Restaurant De Deel, geopend op vr-za 17-21 en zo 16-21 uur.

Velp:

In het centrum zijn meerdere horecagelegenheden.

Markering van de route

Voor elk tekstblokje staat aangegeven welke markering je op dat moment volgt. Markeringen staan op hekken, verkeersborden, paaltjes en soms op bomen. Waar routebeschrijving en markering verschillen, volg je de markering. Tussentijdse veranderingen in het veld worden zo ondervangen. Je volgt de wit-rode markering van het Maarten van Rossumpad; de korte route naar Rheden volgt de geel-rode markering van het Veluwe Zwerfpad. Beide paden lopen synchroon met het knooppuntennetwerk op de Veluwe. In de beschrijving verwijzen we naar de knooppunten. De markering wordt onderhouden door vrijwilligers van he Nivon.

Wandelnet

In ons land zijn circa 40 Lange-Afstand-Wandelpaden® (LAW's), in lengte variërend van 80 tot 725 km, beschreven en gemarkeerd. Alle activiteiten op het gebied van LAW's in Nederland worden gecoördineerd door Wandelnet. Naast het ontwikkelen en beheren van LAW's behartigt Wandelnet de belangen van alle recreatieve wandelaars op lokaal, regionaal en landelijk niveau. Alle activiteiten worden ondersteund door ruim 900 vrijwilligers, verspreid door het hele land. Meer weten over de LAW's? Zie www.wandelnet.nl.

Meldpunt Routes

Markering weg? Blokkade op de route? Meld het ons: www.meldpuntroutes.nl.

Routebeschrijving

Ter info: de originele route is verlegd! Natuurmonumenten wil de natuur op Landgoed Beekhuizen rust geven en daarom zijn er paden gesloten voor publiek, waaronder het oude tracé van deze NS-wandeling. Tegelijkertijd is er een wandelnetwerk op de Veluwezoom uitgerold. Daarom is het tracé - met name de langere route naar Velp - verlegd. Wees gerust, de route is nog altijd even mooi en slechts 1 km langer ten opzichte van de oorspronkelijke route.



Verlaat het station via de voetgangersbrug: trap op, bovenaan rechtsaf en onderaan de trap schuin links. Bij knooppunt 92 linksaf


richting knooppunt 22, Koningin Julianalaan in. Neem de vierde straat linksaf, Prinses Margrietlaan. Op de voorrangsweg, Harderwijkeweg, rechtsaf. Ga na 25 m linksaf de Burg. Bloemersstraat in.

Aan het eind van de bebouwing, vóór de volkstuintjes, bij knooppunt 22 (voortaan in deze beschrijving afgekort tot kp22) rechtsaf naar kp43. Na het laatste volkstuintje neem je het pad linksaf. Aan het eind, net na een beukenbosje, rechtsaf. Na 25 m links aanhouden en via een klaphek de beukenlaan op. Deze laan gaat naar de Carolinaberg.

1. Carolinaberg


De Carolinaberg is genoemd naar de dochter van stadhouder Willem IV. Op deze berg komen maar liefst veertien bospaden bijeen. Het is een mooi voorbeeld van de geometrische landschapsinrichting zoals die in de late 17de eeuw en een groot deel van de 18de eeuw in de mode was.

Stichting Twickel, eigenaar van landgoed Hof te Dieren, heeft enkele jaren geleden nog herstelwerkzaamheden verricht om het uitwaaierende lanenstelsel beter tot zijn recht te laten komen.

 Boven bij de bank op de Carolinaberg bij kp43 rechtdoor naar kp65. Ga rechtdoor en volg de lange boslaan naar de Prins Willemborg, zijpaden negeren. Pal onder de Prins Willemborg rechtsaf, loop met een boog om de Prins Willemborg heen. Aan het eind rechtsaf. (Wil je toch de Prins Willemborg op, loop dan rechtdoor en ga boven op de berg rechtsaf. Na enkele passen ben je weer op de route).


2. Wild in het bos


Dit deel van het Nationaal Park is rijk aan naald- en loofbos. Eerst loop je door het statige bosmassief van Hagenau. Zware beuken bepalen hier het beeld. In de Onzalige Bossen en in het Asselt staan ijle, zonnige eiken- en berkenbossen. De grote boscomplexen hebben een rijke hertenstand. Edelherten duiken overdag weg in het struikgewas; ze zijn nauwelijks te zien. Reeën kun je daarentegen overal tegenkomen. In de buurt van de Carolinahoeve leven wilde zwijnen. De wroetsporen langs de paden zijn niet te missen.


 Na een ruime bocht naar links, houd je op een splitsing rechts aan. Direct hierna linksaf. Volg dit brede bospad tot kp65. Sla hier links af naar kp13 en ga door het klaphek naar de Carolinahoeve. Vanaf hier volg je het Maarten van Rossumpad (LAW 4).

3. Koningswegen

De Carolinahoeve ligt aan de koningsweg van Hof te Dieren naar Ede. De konings- of jachtwegen op de Veluwe zijn in de 17de eeuw op bevel van koningstadhouder Willem III aangelegd om korte verbindingen te vormen tussen de jachthuizen. De wegen waren kaarsrecht en met ruim zes meter vrij breed. Steden en dorpen werden gemeden. Via deze wegen begaf de koninklijke stoet zich, met ossenwagens, ruiters en honden, op wilde zwijnen- en hertenjacht. Ook de Lange Juffer was een konings-weg.


 Bij kp13 linksaf richting kp82. Je loopt langs het terras (aan je linkerhand), gaat rechtdoor over een paadje langs het weiland en door twee klaphekjes. Loop rechtdoor/schuin rechts langs een erehaag van forse beuken. Op een knooppunt van paden rechtdoor, de met beuken omzoomde koningslaan volgen.

 Bij kp82 rechtdoor naar kp25. Deze weg door de Onzalige Bossen gaat omhoog en omlaag. Na een pittige klim bereik je het eind van de kaarsrechte laan. Boven, op een viersprong bij kp25, rechtdoor richting kp44. Het pad buigt iets naar links. Op een kruising met halfverharde weg rechtdoor, totdat je uitkomt bij een opvallende aarden wal.

 Ga hier linksaf. De wal blijft dus aan je rechterhand. Het pad gaat omlaag en wordt rul. Op de splitsing rechts aanhouden, een smal pad volgen (*kom je uit op een asfaltfietspad, dan ben je 50 m te ver; ga dan even terug*). Na circa 400 m, op een kruising met ruiterspad (paaltjes met blauwe kop en hoefijzer), rechtdoor. Iets verderop bij kp44 links aanhouden naar kp24. Op kruising met asfaltfietspad rechtdoor. Bij kp24 rechtsaf richting kp1. Ga door een klaphek en vervolgens rechtsaf over de parkeerplaats naar de Posbank.

4. Posbank

Het bekende uitzichtpunt 'De Posbank' heeft zijn naam te danken aan de heer Pos. De stenen bank op de Posbank is namelijk in 1918 geplaatst ter ere van de ANWB-pionier G.A. Pos.


 Aan het eind van de parkeerplaats linksaf en direct rechtsaf. Bij het terras (aan je rechterhand) en kp1 linksaf richting kp37. Steek de weg over en loop het uitzichtplateau met de stenen bank op. Op dit punt met kp1 schuin links aanhouden richting kp37. Iets verderop

door een klaphek. Aan het eind linksaf, dalend pad.

Onderaan rechtsaf en met een bocht naar links omhoog door een klaphek. Bovenaan bij kp37 rechtsaf naar kp2. Zijpaden negeren. Linksaf brug over en direct daarna rechtsaf trap af. Onderaan de trap bij kp2 linksaf richting kp75. Iets verderop door een klaphek en rechtdoor blijven gaan.

5. Grazers


Om de heide van het Herikhuizerveld in stand te houden, is een goed beheer nodig. Zonder ingrijpen groeit de heide immers snel dicht met grassen en bomen (jonge berken en grove dennen). Om dit te voorkomen laat Natuurmonumenten schapen, IJslandse pony's en runderen grazen.

 Op kruising bij aarden wal en kp75 linksaf naar kp86. Het pad gaat slingerend omhoog. Bijna boven, bij een eenzame boom, rechtdoor naar de banken. Bij de banken en kp86 linksaf naar kp4. Blijf dit pad volgen; eerst daalt het en dan stijgt het weer naar een uitzichtpunt met kp4.


Hier splitst de route in een korte en een langere variant.

De korte route naar station Rheden (11 km) gaat min of meer rechtdoor richting kp16, zie 'Vervolg korte route'. De langere route naar station Velp gaat hier rechtsaf richting kp8, zie 'Vervolg langere route'.

Vervolg korte route

 Bij het uitzichtpunt met kp4 ga je min of meer rechtdoor naar kp16. Volg het dalende pad en ga door een klaphek. Direct hierna op de Y-splitsing bij kp16 rechtdoor richting kp33.


Bezoek schaapskooi: op Y-splitsing rechts aanhouden. Stijgend pad volgen en door klaphek naar de verharde weg. Links voor je is de schaapskooi. Om weer op de route te komen, loop je hetzelfde pad terug en ga je aan het eind van het pad rechtsaf richting kp33.

 Dit pad blijven volgen, zijpaden negeren. Ga op een kruising tussen twee vijvers rechtsaf tussen de twee vijvers door. Direct na de vijver linksaf. Volg dit pad tot het eind. Bij kp33 rechtsaf naar kp57, een breed bospad op. Iets verderop bij kp57 rechtdoor richting kp31. (*Dit bospad kan tijdens of na regenachtige periodes modderig zijn. Volg in dat geval het iets hoger gelegen smalle paadje parallel aan het brede bospad.*)


Blijf rechtdoor lopen langs restaurant De Ruif. Na het restaurant, op de kruising met kp31, rechtdoor naar kp20. Ga rechtdoor langs de parkeerplaats van bezoekerscentrum Veluwezoom.


6. Bezoekerscentrum Veluwezoom

Het bezoekerscentrum geeft informatie over de natuur en het beheer van het Nationaal Park. Er is een expositie, diaprojectiezaal, informatiebalie en brasserie. Naast het centrum ligt een educatieve tuin van het IVN, dagelijks vrij toegankelijk van 10-17 uur. Natuurmonumenten is in 1910, vijf jaar na oprichting, begonnen met de aankoop van natuurterreinen op de Veluwezoom. Nog altijd streeft de vereniging ernaar om nieuwe gebieden aan te kopen om zo de natuur te beschermen.

 Na het bezoekerscentrum bij kp20 rechtdoor naar kp78. Blijf dit pad volgen, zijpaden negeren. Circa 100 m na een bank aan je rechterhand (vóór je staat een bord van Natuurmonumenten met 'Tot Ziens') linksaf, smal pad tussen weilanden. Aan het eind van dit pad rechtsaf. Iets verderop het fietspad op en dit volgen tot Arnhemsestraatweg. Deze weg recht oversteken naar de Groenestraat. Een paar meter verder is station Rheden. Ga rechtsaf voor de trein richting Arnhem en linksaf voor de trein richting Dieren.

Vervolg langere route

 Op het uitzichtpunt met kp4 rechtsaf richting kp8. Ga de trap af en steek de weg over. Rechtdoor lopen tot kp8. Ga hier linksaf naar kp34. Volg deze verharde weg even tot kp34. Ga hier rechtsaf richting kp45. Na enkele passen op de Y-splitsing houd je links aan. Blijf dit pad geruime tijd volgen. Eerst stijgt het pad en na een bank gaat het weer naar beneden. Onderaan op de kruising rechtsaf. Iets verderop (bij een pad van rechts) linksaf. Een fietspad kruisen en aan het eind linksaf.


 Blijf dit brede pad enige tijd volgen. In een bocht naar rechts (aan je linkerhand zie je een pad steil omhoog gaan) rechtsaf. Volg dit pad omhoog. Bijna boven op een splitsing scherp linksaf. Volg dit pad met verderop een scherpe bocht naar links. Aan het eind rechtsaf. Iets verderop direct na het hekwerk bij kp45 rechtsaf naar kp15. Door twee klaphekken en verder omhoog. Het pad daalt; ga op de kruising linksaf.


Neem het eerste bospad rechtsaf. Ga bij kp 15 rechtsaf. Doorlopen tot het bord 'wandelpad gesloten'.


7. Landgoed Beekhuizen

De route loopt door landgoed Beekhuizen. Bij het bord 'wandelpad gesloten' kun je, recht voor je, het (verbouwde) hotel Beekhuizen zien liggen. De Beekhuizerbeek was een echte 'parkbeek' die speciaal werd aangelegd ter verfraaiing van de landgoederen Beekhuizen en Biljoen.

In het verleden heeft het water verschillende watermolens aangedreven, die werden gebruikt voor de productie van papier. Het heldere beekwater leverde mooi, wit papier op. Later zijn watervallen, vijvers en fonteinen in de beek aangelegd. Enkele vijvers en watervallen zijn nu nog steeds zichtbaar.

 Ga bij het bord 'wandelpad gesloten' linksaf richting kp 59. Vóór het water linksaf. Blijf dit pad stroomafwaarts volgen rechts en links van de beek. Aan het eind linksaf de brug over en iets verderop rechtsaf. Ga door een klaphek en blijf rechtdoor lopen.

 Op een splitsing circa 200 m na het klaphek rechtsaf. Drie bruggetjes over en langs de vijver lopen. Nog een bruggetje over en aan het eind van de vijver bij de banken, trappen en kp59 rechtsaf naar kp2. Bij het eerste huis aan uw rechterhand (nr. 28) linksaf langs de slagboom. Bij kp2 rechtdoor richting kp30. Blijf dit pad langs de beek volgen. Daar waar het pad een scherpe bocht naar rechts maakt, gaat u linksaf en twee trappen op. Neem na de trappen het eerste pad rechtsaf. Op de kruising met kp30 rechtsaf naar kp64. Even verderop rechtdoor richting kp64. Aan het eind rechtsaf en de brug over.

 Steek de weg over en ga rechtdoor de Hobbe-malaan in. De Rembrandtlaan oversteken, linksaf en direct weer rechtsaf de Ruysdaellaan in. Aan het eind linksaf en direct rechtsaf de Van Galenlaan in. Neem de eerste weg linksaf, Heemskerklaan. De drukke Zutphensestraatweg (voorzichtig) oversteken en rechtdoor, Willem Honigweg. Aan het eind rechtsaf naar station Velp.

Deel je ervaringen

en schrijf een review:

www.wandelnet.nl/wandelroute/127/Veluwezoom/review

Alle gegevens in deze beschrijving en op de routekaart gelden onder voorbehoud van wijzigingen en eventuele drukfouten. De route en de beschrijving van deze NS-wandeling werden met de grootst mogelijke zorgvuldigheid samengesteld. Wandelnet en NS aanvaarden echter geen verantwoordelijkheid voor schade die wandelaars op enigerlei wijze zouden kunnen ondervinden door gebruik te maken van deze routebeschrijving en/of kaart of door het wandelen van de route. Niets uit deze uitgave mag worden vervaelvoudigd en/of openbaar gemaakt worden door middel van druk, fotokopie, publicatie op internet of op welke andere wijze ook, zonder voorafgaande schriftelijke toestemming van Wandelnet.

Rev: 22/12/20