

NS-wandeling Landgoed Groeneveld

Baarn - Hilversum Media Park 15 km



Inleiding

Wandelnet heeft in samenwerking met de Nederlandse Spoorwegen een serie wandelingen van station naar station samengesteld. De NS-wandelingen volgen een deel van een Lange-Afstand-Wandelpad (LAW), Streekpad of wandelnetwerk. Deze NS-wandeling volgt een stukje van het Trekvogelpad (LAW 2, Bergen aan Zee-Enschede, 414 km).

De route gaat van station Baarn naar station Hilversum Media Park en is **15 km**. Je kunt de wandeling inkorten door na **8 of 11 km** de bus te nemen naar Hilversum of Bussum. Je wandelt afwisselend over een mooi landgoed, door bos en over heide. Je loopt circa 70% van de route over onverharde paden.

Honden zijn aangeliind toegestaan en mogen soms los (zie bordjes ter plekke).

Veel wandelplezier!

Heen- en terugreis

Station Baarn (begin van de route) is per trein bereikbaar vanuit Utrecht, Amersfoort en Hilversum. Van Station Hilversum Media Park (eind van de route) vertrekken treinen richting Hilversum, Amersfoort, Utrecht, Amsterdam en Hoofddorp.

Voor actuele vertrektijden zie www.ns.nl/reisplanner.

OV bij inkorten route

Je kunt de route na 8 of 11 km afbreken.

Na 8 km rijdt buslijn 109 vanaf halte Heidebloem 1x per uur naar station Hilversum of naar station Bussum.

Na ruim 11 km rijdt buslijn 108 vanaf halte Sint Janskerkhof naar station Hilversum, dagelijks 2x per uur (zo 1x per uur). Actuele vertrektijden: zie www.ns.nl/reisplanner (ook bustijden).

Horeca

- Aan de achterzijde van station Baarn (de weg oversteken) ligt Eethuys-Café De Generaal, open vanaf 10 uur; www.degeneraal.nl.
- Stationshuiskamer (op station), open ma t/m vr 6-18.30 uur, za 8-16, zon-/feestdagen 9-16.30 uur.
- Na ruim 2 km: Hoeve Ravenstein (met terras): open di t/m do en za 8.30-17 uur, vr tot 18 uur, op zo-ma gesloten; www.hoeveravenstein.nl.
- Na 2,5 km: Grand Café Kasteel Groeneveld, di t/m zo 11-17 uur; www.grandcafegroeneveld.com.
- Na bijna 10 km: Theehuis 't Bluk (Zuiderheide), mrt. t/m okt. dagelijks geopend van 10-18 uur, nov. t/m feb. wisselende tijden, zie www.bluk.nl.
- Na 11,5 km, t.o. St. Janskerkhof: Café-Restaurant La Place, dagelijks open van zonsopgang tot zonsondergang; www.laplace.com/nl.

Markering van de route

Voor elk tekstblokje staat aangegeven welke markering je op dat moment volgt. Waar routebeschrijving en markering verschillen, volg je de markering. Tussentijdse veranderingen in het veld worden zo ondervangen. De markering wordt onderhouden door vrijwilligers van het Nivon.

Wandelnet

In ons land zijn circa 40 Lange-Afstand-Wandelpaden® (LAW's), in lengte variërend van 80 tot 725 km, beschreven en gemarkeerd. Alle activiteiten op het gebied van LAW's in Nederland worden gecoördineerd door Wandelnet. Naast het ontwikkelen en beheren van LAW's behartigt Wandelnet de belangen van alle recreatieve wandelaars op lokaal, regionaal en landelijk niveau. Alle activiteiten worden ondersteund door zo'n 900 vrijwilligers, verspreid door het hele land. Meer weten over de LAW's? Zie www.wandelnet.nl.

Meldpunt Routes

Markering weg? Blokkade op de route? Meld het ons: www.meldpuntroutes.nl.

Routebeschrijving

1. Koninklijke Wachtkamer Baarn

In de hal van het station bevindt zich een Koninklijke Wachtkamer (tegenover de loketten), speciaal gebouwd voor prins Hendrik van Oranje-Nassau, zoon van koning Willem II. Hij had namelijk toestemming gegeven voor de aanleg van een spoorlijn over zijn grondgebied. Hij stelde daarbij als voorwaarde dat Baarn een eigen station zou krijgen. Deels eigen belang, want hij woonde in Soestdijk en kon zo makkelijk de trein pakken. In 1874 kreeg de prins zijn eigen wachtkamer. Door de komst van het station zette hij Baarn op de kaart. Voor bezichtigingen zie www.artifex.nu/aanbod/koninklijke-wachtkamer-baarn



Verlaat het perron en volg de bordjes "uitgang Centrum". Op Stationsplein linksaf, Gerrit van der Veenlaan. Direct na lantaarnpaal 070-817 linksaf, onverhard pad. Twee bruggetjes over en rechtdoor. Bij de asfaltweg linksaf en via de brug het spoor oversteken.

Bij P-24054/001 rechtsaf, fietspad volgen langs het spoor. Via een viaduct onder een verkeersweg doorlopen. Na circa 900 m buigt het fietspad naar links. Ga hier rechtsaf naar de voetgangersbrug.

Vanaf hier volg je het wit-rood gemarkeerde Trekvogelpad. Volg de brug over het spoor en ga na het hekwerk linksaf, een bospad op, evenwijdig aan het spoor. Na 350 m buigt het pad naar rechts, van de spoorlijn af. Beukenlaan volgen, zijpaden negeren. Steeds rechtdoor; aan je rechterhand passeer je een paar weilanden en je komt op Landgoed Groeneveld. Bij P-24053 de asfaltweg rechtdoor oversteken en de weg over het landgoed vervolgen. *(Net voor het kasteel kun je even rechts afslaan om de ijskelder te bekijken, die verscholen ligt in een heuvel).*

2. Ijskelder

In de ijskelder van Kasteel Groeneveld werd vroeger ijs opgeslagen. Het ijs werd uit de vijvers van de tuin gehakt. De 42 cm dikke wanden en de meter grond boven op de kelder zorgden voor zeer goede isolatie, want het ijs kon wel twee jaar lang bewaard worden in de kelder! (Tegenover de vijver gaat een pad links naar de ingang.)

Je loopt langs boerderij De Ossenstal, een bloementuin (rechts) en langs Kasteel Groeneveld (links).

3. Kasteel Groeneveld

Het kasteel is rond 1710 gebouwd in opdracht van Marius de Mamuchet, telg van Henegouwse Hugenoten. 230 jaar lang bleef dit fraaie buiten in handen van particulieren. Rond 1745 werd het pand fors uitgebreid met aan weerszijden vleugels die even hoog zijn als het middengedeelte. Mede daardoor is Kasteel Groeneveld een uniek gebouw. Kasteel en landgoed zijn sinds 1940 in handen van Staatsbosbeheer. In het kasteel is 'Buitenplaats voor mens en natuur' gevestigd, met wisselende exposities die een link hebben met de natuur. Daarnaast worden er activiteiten/evenementen georganiseerd en rondleidingen gegeven. Zie www.kasteelgroeneveld.nl. In het koetshuis van het kasteel bevindt zich een Grand Café.

Ga na het kasteel linksaf en volg de slotgracht. Even voorbij een brug aan je linkerhand houd je op een splitsing links aan. Nog tweemaal op een splitsing links aanhouden en vervolgens de brug over. Het brede pad volgen. Bij P-24057 steek je de asfaltweg over.

4. Landgoed Groeneveld

Oorspronkelijk werd Landgoed Groeneveld aangelegd in de klassieke 18e-eeuwse Franse barokstijl. Eind

18e en begin 19e eeuw is het landgoed omgevormd in de Engelse landschapsstijl. Bos wordt afgewisseld door grote gazons, weilanden en akkers. Dankzij de aanwezigheid van kronkelende paden, waterpartijen, bruggetjes en kunstmatige heuvels straalt het landgoed een natuurlijke variatie uit.

Volg het voetpad parallel aan het fietspad. Het spoor oversteken en na 75 m rechtsaf, langs bordje "Utrechtse Heuvelrug-Hooge Vuursche", brede boslaan op (Slingerdreef). Zijpaden negeren en tweemaal op een kruising rechtdoor. Op de volgende brede kruising rechtsaf (vóór twee wit-rode kruisen op beuken). Eerste bosweg linksaf. Op kruising rechtdoor en daarna op brede bosweg rechtsaf. Op brede kruising rechtdoor. Neem 50 m na het ruiterspad het eerste pad linksaf *(negeer het eveneens wit-rood gemarkeerde Westerborkpad dat naar rechts gaat)*. Eerste pad rechtsaf. Einde pad linksaf. Aan het eind rechtsaf, het spoor oversteken (Dr. Albert Schweitzerweg).


Deze weg volgen en tegenover ingang 'Drakenburg', bij een steen met voetafdruk ('Voetstappenpad') linksaf, bospad. Over de picknickplaats, zandpad rechtdoor volgen. Einde pad linksaf, fietspad op (hier is bushalte Heidebloem). Direct na het viaduct (A27) rechtdoor over het fietspad; bij P-20979 het fietspad vervolgen en circa 80 m verder naar rechts de verkeersweg oversteken. Door klaphekje, de Zuiderheide op (Goois Natuurreservaat). Neem het pad schuin rechts. Op een schuine kruising rechtdoor, smal paadje rechts negeren. Op splitsing (wegwijzer Voetstappenpad) rechts aanhouden. Op volgende splitsing (weer met wegwijzer Voetstappenpad) linksaf. Op de eerstvolgende kruising rechtsaf. Door een klaphekje en naar rechts over de parkeerplaats lopen. Bij het verlaten van de parkeerplaats meteen linksaf.

Op splitsing bij Speelbos 't Laer, links aanhouden, langs bordje "Goois Natuurreservaat Zuiderheide" (rechts is een fietspad). Op volgende splitsing rechtdoor, door klaphek, steeds langs een omheining. Op kruising vóór heideveld rechtsaf, langs bosrand. Bij verhard (fiets) pad linksaf. Op de kruising rechtdoor. Op splitsing links aanhouden, langs

Theehuis 't Bluk. Bij P-20012 rechtdoor over de Zuiderheide, richting Hilversum.


5. Grazers


De Zuiderheide wordt begraasd door schapen en runderen. Dankzij deze grazers groeit de heide niet dicht met grassen, bomen en struiken. Vroeger hield een kudde schapen – met schaapherder – de heide in stand. De schapen vraten de heide kaal. De boeren staken heideplaggen af en bedekten hiermee de vloer van de schaapskooi. 's Nachts, als de schapen op stal stonden, kwamen hun keutels terecht op de plaggen. De schapenpoten vermaalden het alsmear hoger wordende mengsel. Als de schapen bijna met hun rug tegen de zolder stonden, maakte de boer de stal schoon en gooide de bemeste plaggen over de akkers. Door eeuwenlange bemesting kwamen de akkers steeds hoger te liggen.

 Ga na ruim 200 m (tweede ruitpad) rechtsaf. Volg het voetpad langs het ruitpad over de Zuiderheide. Alle zijwegen negeren, door een klaphekje en rechtdoor blijven lopen. Op een brede kruising linksaf, (fiets) pad volgen. Bij P-29001 rechts aanhouden en onder de Hilversumseweg (N525) door. (Voor een bezoek Geologisch Museum Hofland: ga vóór het viaduct rechts de trap op.)


6. Geologisch Museum Hofland

In het voormalige tolhuis bij het St. Janskerkhof bevindt zich Geologisch Museum Hofland met een expositie van zwerfstenen, mineralen en fossielen. Voor meer informatie zie www.geologischmuseumhofland.nl (Mk gratis).

 Links aanhouden en op het kruispunt rechtsaf. Op de asfaltweg linksaf, langs slagboom; houd Restaurant La Place aan je rechterhand. Bij P-20008 linksaf, fietspad richting Crailose Brug. Rechtdoor over het wildrooster. Na circa 200 m een smal, onverhard pad rechts van fietspad volgen. Dit gaat later over in een zandweg en ruitpad. De heide over en op alle kruisingen steeds rechtdoor; zijpaden negeren. Bij een grote zwerfkei rechtsaf langs de bosrand.

 Vlak voor het eind van het bos linksaf, een pad op onder de bomen. Neem het eerste pad linksaf, langs de afrastering. Ga aan het eind van de afrastering rechtdoor over het bospad (bij P-70312/001 verlaat je het Trekvogelpad). Einde rechtsaf en op het verharde (fiets)pad

linksaf. Bij P-62436/001 rechtdoor, wildrooster over. Fietspad rechtdoor volgen; het wordt bij P-20011/001 een tegelpad. Ga hier linksaf en volg het tegelpad.

 Een fietspad naar links negeren. Eerste weg linksaf, een klinkerweg in. Aan het eind van de weg rechtsaf. Ga met een haakse bocht naar links en blijf de Dasselaarstraat volgen; spoorlijn aan je rechterhand houden. Iets verder, een bocht naar links, nu Verschurestraat. Hierna de eerste weg rechtsaf, Buisweg. Als deze weg een scherpe bocht naar links maakt, ga je bij de garageboxen rechtdoor, het voet/fietspad achter de huizen op. Dit pad komt uit op het pleintje bij station Hilversum Media Park.

Deel je ervaringen

en schrijf een review:

www.wandelnet.nl/wandelroute/117/Landgoed-Groeneveld/review

Alle gegevens in deze beschrijving en op de routekaart gelden onder voorbehoud van wijzigingen en eventuele drukfouten. De route en de beschrijving van deze NS-wandeling werden met de grootst mogelijke zorgvuldigheid samengesteld. Wandelnet en NS aanvaarden echter geen aansprakelijkheid voor schade die wandelaars op enigerlei wijze zouden kunnen ondervinden door gebruik te maken van deze routebeschrijving en/of kaart of door het wandelen van de route. Niets uit deze uitgave mag worden veelevoudigd en/of openbaar gemaakt worden door middel van druk, fotokopie, publicatie op internet of op welke andere wijze ook, zonder voorafgaande schriftelijke toestemming van Wandelnet.

Rev: 25/05/21