

# NS-wandeling Hollandse Kade

Woerden – Breukelen 17 km



## Inleiding

Wandelnet heeft in samenwerking met de Nederlandse Spoorwegen een serie wandelingen van station naar station samengesteld. Deze NS-wandelingen volgen een deel van een Lange- Afstand-Wandelpad (LAW). NS-wandeling Hollandse Kade loopt samen met een deel van het Floris V-pad (LAW 1-3, Amsterdam-Bergen op Zoom, 245 km) en het Marskramerpad (LAW 3, Bad Bentheim-Den Haag, 360 km).

Je begint op station Woerden en eindigt na **17 km** op station Breukelen. De route is in te korten tot 12 km door de bus naar Gerverscop te nemen en hier te beginnen, of door in Kockengen de bus te nemen naar station Breukelen (niet op zo!), Vleuten of Woerden. Je loopt gedeeltelijk over grasdijken en onverharde kades.

**Let op:** De begroeiing kan 's zomers hoog en stekelig zijn. Na regenachtige periodes kunnen sommige paden modderig zijn. Houd tijdens en vlak na het broedseizoen zwanen op veilige afstand; ze kunnen agressief reageren. Een deel van de route gaat over terrein van particuliere eigenaren; je wordt verzocht de gastvrijheid te respecteren.

Honden zijn aangeliind toegestaan.

Veel wandelplezier!

## Heen- en terugreis

Woerden (begin van de route) is bereikbaar per trein vanuit Amsterdam/Uitgeest, Utrecht, Alphen aan de Rijn/Leiden en Gouda, Den Haag/Rotterdam. Er rijden meerdere treinen per uur.

Vanaf station Breukelen (eind van de route) vertrekken meerdere treinen per uur naar Amsterdam/Uitgeest, Utrecht/ Rhenen en Den Haag/Rotterdam.

Voor actuele vertrektijden zie [www.ns.nl/reisplanner](http://www.ns.nl/reisplanner).

## OV bij inkorten route

Tot 12 km inkorten: neem vanaf Woerden buslijn 102 richting Utrecht (vertrek: Centrumzijde station). Lijn 102 rijdt ma t/m za 2x per uur, zo 1x per uur.

Uitstappen halte Gerverscop; route oppikken bij de alinea onder infoblokje 2.

Of: stap na 12 km bij bushalte Dreef in Kockengen op buslijn 127 richting Vleuten-Leidsche Rijn (dagelijks 1x per uur).

Of buurtbus 524 richting Woerden of Breukelen (ma t/m za 1x per uur). Actuele vertrektijden staan op: [www.ns.nl/reisplanner](http://www.ns.nl/reisplanner) (ook bustijden).

## Horeca

In Woerden zijn diverse gelegenheden. Op het station:

- Kiosk, open ma t/m vr vanaf 05.45 uur, za-zo vanaf 9 uur, en:

- Döner Company, ma t/m vr open vanaf 10.30 uur, za-zo vanaf 12.30 uur.
- Na bijna 6 km, even voor Putkop: Boomgaard De Oude Rijn (Leidsestraatweg 81, zie Rustpuntbord), voor koffie of thee, dagelijks open van 9-17 uur; [www.bnbdeouderijn.nl](http://www.bnbdeouderijn.nl) (check 's zomers de site i.v.m. vakantiesluiting).
- Na 12 km in Kockengen: Eetcafé De Voorstraat, wo t/m vr open vanaf 10 uur, za 11, zo 12 uur; [www.devoorstraateetcafe.nl](http://www.devoorstraateetcafe.nl).
- Ook in de dorpskern van Kockengen (Wagendijk 43): Restaurant Old School, terras geopend di t/m za 12-17 uur; <https://vanderleeden.net>.
- Ook na 12 km, in gerestaureerd kerkje: Abrona Kunst & Koffie (koffie, kleine lunchgerechten), open ma t/m vr 10-16 uur, wo vanaf 12 uur; [www.kunstenkoffieabrona.nl](http://www.kunstenkoffieabrona.nl).
- Vlak voor station Breukelen: Van der Valk Hotel Breukelen, dagelijks open; [www.hotelbreukelen.nl](http://www.hotelbreukelen.nl).

## Markering van de route

Voor elk tekstblokje staat aangegeven welke markering je op dat moment volgt. Markeringen staan op hekken, paaltjes, verkeersborden en soms op bomen. Waar routebeschrijving en markering verschillen, volg je de markering. Tussentijdse veranderingen in het veld worden zo ondervangen. De markering wordt onderhouden door vrijwilligers van Wandelnet.

## Wandelnet

In ons land zijn circa 40 Lange-Afstand-Wandelpaden® (LAW's), in lengte variërend van 80 tot 725 km, beschreven en gemarkeerd. Alle activiteiten op het gebied van LAW's in Nederland worden gecoördineerd door Wandelnet. Naast het ontwikkelen en beheren van LAW's behartigt Wandelnet de belangen van alle recreatieve wandelaars op lokaal, regionaal en landelijk niveau. Alle activiteiten worden ondersteund door ruim 900 vrijwilligers, verspreid door het hele land. Meer weten over de LAW's? [www.wandelnet.nl](http://www.wandelnet.nl).

## Meldpunt Routes

Markering weg? Blokkade op de route? Meld het ons: [www.meldpuntroutes.nl](http://www.meldpuntroutes.nl).


## Routebeschrijving

### 1. Woerden

Vroeger vormde de Oude Rijn de noordgrens van het Romeinse Rijk. De Romeinen hadden in Woerden een grensfort, Castellum Laurum. In 2003 ontdekte men in


Woerden de overblijfselen van een Romeins vrachtschip. Daarmee werd vroeger Duitse natuursteen (tuf en basalt) naar Nederland vervoerd. In de 2de eeuw na Chr. werden de Romeinse kampementen van hout en leem namelijk omgebouwd tot stenen forten. In de 12de eeuw liet de Bisschop van Utrecht een slot bouwen als extra grensversterking tegen het Graafschap Holland.

Floris V, graaf van Holland zag echter ook wel wat in het slot. Hij moest het met de dood bekopen, maar het slot bleef in Hollandse handen. In de 14de eeuw werd het omgebouwd tot kasteel.

 Verlaat het station aan centrumzijde en ga rechtdoor (Stationsweg). Al snel ligt links een brede singelgracht. Ga na een kleine 100 m direct vóór een brug rechtsaf omlaag. Volg het jaagpad langs het water (Oude Rijn) met de rug naar de spitse kerktoren van Woerden gekeerd. Je blijft het jaagpad ongeveer 6 km volgen tot Putkop.

## 2. Jaagpad

Het jaagpad was het eerste langeafstandsjaagpad in Holland. Het dateert uit 1664 dankzij het driesteden-overleg Leiden-Woerden-Utrecht. De aanleg met meer dan 100 bruggen was destijds een kostbare zaak. De kosten werden gecompenseerd door tolgeld te heffen. Zoals blijkt uit de tekst op een destijds uitgegeven legpenning, bestond er nogal wat verzet tegen het jaagpad: 'Het jaegpadt lang verwacht, Spijt wangunst, nu volbracht, Spijt boeren domme kragt, Siert aan den Rijn drie steeden'. Naar dit voorbeeld kwamen er meer jaagpaden en trekschuitverbindingen. In de scherpe bocht van de rivier (na ca. 1,5 km) staat een 'rollepaal'; die diende om de schuit nog even rechtdoor te laten varen, terwijl het jaagpad de bocht al om was.


 Even na een bankje (links) eindigt het jaagpad in Putkop op een asfaltweg, zo'n 150 m voor een spoorlijn. Ga hier direct linksaf en volg de brug over de Oude Rijn. Steek de provinciale weg over en ga linksaf het fietspad op. Na circa 200 m rechtsaf, de Gerverscop in. In de bocht de Wildveldseweg negeren. Je loopt langs een gemaal. Waar de verharde weg (Gerverscop) een haakse bocht naar rechts maakt en direct vóór huisnr 5A, ga je linksaf het bruggetje over. Je passeert een huis (rechts) en loopt de Hollandse Kade op.

## 3. Kaden

De Hollandse Kade is een van de karakteristieke kaden in het Hollandse en Utrechtse veenweiden-


gebied. Een kade is een lijnvormige, aarden waterkering van geringe hoogte. Een kade moest de bij de ontginning in cultuur gebrachte gronden beschermen tegen wateroverlast.

Kaden werden vaak beplant met geriefhout. Paden over de kaden dienden tevens als schouwpad. De kaden bleven in gemeenschappelijk eigendom en beheer van de boeren.

 Dit deel van de Hollandse Kade is een ruig, smal paadje tussen bomen en struiken. Aan het eind ga je rechtsaf een smal asfaltfietspad – ook Hollandse Kade – op. Na ruim 1 km volgt een driesprong met een bank. Hier rechtsaf het fietspad vervolgen.

## 4. Strokenpatroon

Op de topografische kaart is het typische strokenpatroon van dit polderlandschap goed te zien. Rechte sloten, soms wel acht meter breed, doorsnijden het gebied en verdelen het land in regelmatige lange stroken. Het strokenpatroon herinnert aan de ontginning van dit oude veengebied, zo'n 1000 jaar geleden. Dit gebeurde gewoonlijk bloksgewijs vanuit de hogere delen langs de Oude Rijn of de Vecht of vanuit door het veen gegraven weteringen. Dit type verkaveling wordt ook wel boerderijstroken of 'copen' genoemd. Het woord 'cope' is in veel plaatsnamen nog terug te vinden: Gerverscop, Heicop, Nieuwkoop.

 Het fietspad eindigt na ruim 1 km op een asfaltweg. Hier linksaf (Rodendijk)\*. Waar, na circa 100 m, de Rodendijk met een bocht naar links overgaat in Wagendijk, ga je rechtsaf langs een hek. Volg het pad mee naar links langs de Bijleveld. Na 500 m kom je via een hek uit op een asfaltweg. Oversteken en rechtdoor, door het gras. Neem boven op het dijkje het voetpad rechtsaf. Na een bocht naar links gaat het paadje recht op Kockengen af.


\* **Let op:** vanwege het broedseizoen volg je tussen 1 april en 1 juli een alternatieve route:


*Blijf De Rodendijk volgen; na de bocht heet deze Wagendijk. Circa 500 m verder, direct na een asfaltweg naar rechts, ga je rechtsaf, een onverhard voetpad op over een dijkje. Aan je linkerhand is een vaart. Voorbij de bocht naar links gaat het paadje recht op Kockengen af.*


## 5. Kockengen

Kockengen is een oud dorp dat tussen de schilderachtige waterlopen de Heicop (gegraven in 1385) en de Bijleveld (gegraven in 1413) in ligt. Het is waar-

schijnlijk ontstaan op de oostoever van een veenstroompje. Kockengen vervulde tijdenlang, vooral op religieus gebied, een centrumfunctie. De Maria Hemelvaartkerk, van voor 1350, symboliseert dit. In de 15e eeuw veranderde deze in een bedevaartskerk, vanwege wonderbaarlijke genezingen. De eenbeukige bakstenen kruiskerk is met zijn gebrandschilderde ramen en fraaie interieur een van de mooiste dorpskerken van de provincie Utrecht.

 Je loopt langs het water tot een brug in het dorp. Ga linksaf de brug over (Verlengde Kerkweg). Bij wegwijzer Y-933 rechtsaf, Voorstraat. Ga 200 m verderop weer rechtsaf, Nieuwstraat. Vervolgens de ophaalbrug over en direct linksaf het dijkpad op langs het water. Het dijkpad steeds blijven volgen, onder de provinciale weg (N401) door. Net voor de N401 kun je een uitstapje maken door het polderreservaat Kockengen. 200 m na de N401 gaat het pad haaks naar rechts.

 Je loopt nu langs het water de Grote Heicop. Negeer de wit-rode markering van het Floris V-pad (dat via het trekveer overvaart) en vervolg het eveneens wit-rood gemarkeerde Marskramerpad langs de Grote Heicop richting station Breukelen. De grasdijk komt langs een oud gemaal en gaat naar het dorp Portengensebrug. Bij de brug je weg rechtdoor vervolgen, aan dezelfde kant van het water; volg de asfaltweg (Galgerwaard).

 Je loopt bijna 2 km langs de Grote Heicop naar de volgende brug. Hier rechtsaf. Bij de rotonde tweemaal de weg oversteken en via het fietspad linksaf onder de A2 door. Voorbij een molen kom je bij station Breukelen.

## 6. Kortrijkse Molen

De Kortrijkse Molen, een wipwatermolen, heeft eeuwenlang de polder drooggemalen. Met de aanleg van de A2 (1951) is de molen van de polder afgesneden, maar er wordt nog steeds gemalen. De molen ligt nu in een surrealistisch landschap van (spoor)wegen en hoogspanningslijnen. Meestal is de molen op woensdag en zaterdag geopend.

### Deel je ervaringen

en schrijf een review:

[www.wandelnet.nl/wandelroute/103/Hollandse-Kade/review](http://www.wandelnet.nl/wandelroute/103/Hollandse-Kade/review)

Alle gegevens in deze beschrijving en op de routekaart gelden onder voorbehoud van wijzigingen en eventuele drukfouten. De route en de beschrijving van deze NS-wandeling werden met de grootst mogelijke zorgvuldigheid samengesteld. Wandelnet en NS aanvaarden echter geen verantwoordelijkheid voor schade die wandelaars op enigerlei wijze zouden kunnen ondervinden door gebruik te maken van deze routebeschrijving en/of kaart of door het wandelen van de route. Niets uit deze uitgave mag worden vervoelvoudigd en/of openbaar gemaakt worden door middel van druk, fotokopie, publicatie op internet of op welke andere wijze ook, zonder voorafgaande schriftelijke toestemming van Wandelnet.

Rev: 15/03/22