

NS-wandeling Belmonte

Ede Wageningen - Wageningen 18 km

Let op: vanwege een ingrijpende verbouwing van het stationsgebied is de 'oude' route ten noorden van het spoor niet meer toegankelijk. Je loopt nu ten zuiden van het spoor over Landgoed Hoekelum. Even voorbij de A12 pak je de bestaande route op. NS-Belmonte is daardoor 2 km langer geworden (totaal 18 km).

Inleiding

Wandelnet heeft in samenwerking met de Nederlandse Spoorwegen een serie wandelingen van station naar station samengesteld. Deze NS-wandelingen volgen een deel van een Lange-Afstand-Wandelpad (LAW). Deze route loopt samen met een stukje van het Trekvogelpad (LAW 2, Bergen aan Zee-Enschede, 380 km) en Maarten van Rossumpad (LAW 4, Den Bosch-Ommen, 308 km). Je begint op station Ede-Wageningen en eindigt na **18 km** bij het busstation in Wageningen. Landgoed Hoekelum, de slingerende Molenbeek en de Wageningse Berg – mooi uitzicht! – vormen de hoofdingrediënten van deze route. In het voorjaar bloeien in het Belmonte Arboretum de magnolia's en de rododendrons. Je loopt voor 90% over onverharde paden. Honden zijn aangelijnd toegestaan. Veel wandelplezier!

Heen- en terugreis

Station Ede-Wageningen is per trein goed bereikbaar vanuit Utrecht, Arnhem en Amersfoort. Er rijden vanuit alle richtingen meerdere treinen per uur.

Aan het eind, bij Wageningen busstation, rijden er diverse bussen naar station Ede-Wageningen. Vanaf dit station vertrekken meerdere treinen per uur richting Utrecht, Arnhem en Amersfoort. Actuele vertrektijden staan op www.ns.nl/reisplanner (ook bustijden).

OV bij inkorten route

Na 12 km kun je naar bushalte Begraafplaats, Wageningen lopen. Hier vertrekt – alleen op werkdagen – een buurtbus naar Wolfheze (lijn 590) en naar Renkum (lijn 589). Let op: de buurtbus rijdt niet op za-zo! Actuele vertrektijden staan op www.ns.nl/reisplanner (ook bustijden).

Horeca

Let op: de openingstijden veranderen regelmatig. Check ze daarom vooraf op de betreffende site.

- Op het station: Kiosk, dagelijks open vanaf 05.45 uur; www.kioskophetstation.nl
- Op het Stationsplein (bij busstation): Kappa-Docië (koffie/ thee, kebab/snacks), open vanaf 12 uur.
- Na 7,5 km: Nivon Natuurhuis De Bosbeek, automaat met koffie/thee (in hoofdgebouw).



- Na ca. 10 km: bij beeldentuin van St. African Art Promotion kun je koffiedrinken; dagelijks open van 1 april-31 okt. van 9-16 uur; www.quadenoord.nl
- Na 10,5 km (250 m van route): lunchroom De Beken (naast Infocentrum Renkums Beekdal): wo t/m vr 13-16 uur, za-zo vanaf 11 uur; 's zomers ruimere openingstijden; www.renkumsbeekdal.nl Lunchroom dagelijks 10-17 uur; www.debeken.com
- Na ca. 10,5 km: Boerderij De Beekdalhoeve, open do t/m zo 10-22 uur; www.debeekdalhoeve.nl
- Na circa 12 km: Hotel-Restaurant Nol in 't Bosch, dagelijks geopend; www.nolintbosch.nl
- Na 15,5 km: Hotel de Wageningse Berg, elke dag vanaf 11 uur; www.hoteldewageningseberg.nl
- Wageningen: diverse gelegenheden, o.a. Hotel de Wereld (aan route), dagelijks open vanaf 12 uur; www.hoteldewereld.nl
- Of: Wijnbar Petit Louis (aan route, Bevrijdingsstraat 3-5), open vanaf 15 uur, za vanaf 12.30 uur, ma-di gesloten; www.wijnbarpetitlouis.nl

Markering van de route

Voor elk tekstblokje staat welke markering je op dat moment volgt. Markeringen staan op hekken, paaltjes, verkeersborden en soms op bomen. Waar routebeschrijving en markering verschillen, volg je de markering. Tussentijdse veranderingen in het veld worden zo ondervangen. De markering wordt onderhouden door vrijwilligers van Wandelnet en Nivon.

Wandelnet

In ons land zijn circa 40 Lange-Afstand-Wandelpaden® (LAW's), in lengte variërend van 80 tot 725 km, beschreven en gemarkeerd. Alle activiteiten op het gebied van LAW's in Nederland worden gecoördineerd door Wandelnet. Naast het ontwikkelen en beheren van LAW's behartigt Wandelnet de belangen van alle recreatieve wandelaars op lokaal, regionaal en landelijk niveau. Alle activiteiten worden ondersteund door ruim 900 vrijwilligers, verspreid door het hele land. Meer weten over de LAW's? www.wandelnet.nl.




Meldpunt Routes

Markering weg? Blokkade op de route? Meld het ons: www.meldpuntroutes.nl.

Routebeschrijving






Verlaat het station via uitgang Zuidplein. Na de tunnel rechtdoor via voetpad (aan rechterzijde lopen). Steek de kruising met de Emmalaan over en vervolg het voetpad. Aan het eind rechts aanhouden, Sportlaan.

-  Na huisnr. 36 linksaf, een klinkerweg op, Berlagelaan. Op kruising linksaf (Diedenweg). Op volgende kruising klinkerweg linksaf, Reehorsterweg. Na huisnr. 9 rechtsaf, Baron van Wassenaer-laan. Einde weg op voetpad linksaf en direct naar rechts de weg oversteken op de rotonde. Aan overzijde links aanhouden.
-  Bij Y-68256/4 de weg oversteken op de rotonde. Aan de overzijde links aanhouden en direct rechtsaf, Horalaan. Direct na bord 'zone 60' op het onverharde pad rechtsaf. Je bent nu op Landgoed Hoekelum. Na ca. 75 m, op drievrongsprong links aanhouden. Ga aan het eind rechtsaf. Einde pad linksaf. Na ca. 50 m rechtsaf en direct het linkerpad naar beneden volgen. Je verlaat hier de wit/rode markering met NS sticker.
-  Volg nu de wit-rode markering van het Trekvogelpad. Aan het eind linksaf. De sprengkop rond en het pad licht omhoog volgen. Op kruising rechtsaf. Na een kruising met bankje (links) rechtdoor. Na ca. 500 m kom je op een vijfsprong. Ga hier het eerste pad naar rechts in. Op viersprong met links een bankje, linksaf. Volg dit brede pad omhoog tot voor een heuvel met bankje. Ga rechtsaf en direct linksaf achter de heuvel langs. Pad uitlopen tot het eind. Ga hier rechtsaf. Na 250 m, voor klinkerweg, schuin linksaf. Einde weg rechtsaf, onverharde weg met fietspad. Loop onder het viaduct door. Bij P-20303/001 rechtdoor. Volg het pad 650 m tot een vijfsprong met links een uitzichtpunt en P-20312.
-  Je verlaat hier het Trekvogelpad en volgt nu de wit-rode markering met NS-logo. Ga op de vijfsprong het eerste pad van rechts in, Panoramaweg. Na 500 m aan het einde van een akker linksaf.


1. Celtic Fields

Dit gebied werd al in de IJzertijd, zo'n 2500 jaar geleden, bewoond. Grafheuvels en vierkante 'raat-akkers' of zogeheten Celtic Fields zijn hiervan het bewijs. Kenmerkend voor de Celtic Fields zijn de aarden wallen. Die ontstonden doordat men bij het ontginnen en bewerken van de grond, telkens takken, wortels en stenen langs de rand van de akker gooide. Sommige walletjes hebben de tand des tijds goed doorstaan en zijn nog aanwezig in het landschap.

-  Houd, voorbij een bocht naar rechts, op een splitsing links aan. Aan het einde van het pad rechtsaf (Bosbeekweg), een zandweg op met betonfietspad. Na circa 500 m ligt links de ingang van natuurvriendenhuis 'De Bosbeek'. Ga hier linksaf. Na 35 m, vóór parkeerplaats, rechtsaf een smal bospad op. Blijf dit pad volgen tot het eind bij een groen hekje. Na dit hekje linksaf, de zandweg met fietspad op.
-  Hier kom je op het wit-rood gemarkeerde Maarten van Rossumpad. Fietspad blijven volgen. Na 200 m, tegenover de Hertogweg (rechts), linksaf een bospad in. Even verder kom je bij een beek (bedding). Blijf het pad langs de beek (aan je linkerhand) volgen.
-  Waar de beek eindigt, links het pad volgen. Op een splitsing links aanhouden. Het pad eindigt op een zandweg met fietspad (Bosbeekweg). Ga hier linksaf. Na 150 m volgt een bocht naar links. Steek via een van de stenen bruggetjes de Molenbeek over. Daarna volgt een bocht naar rechts; links ligt de toegang tot 'Hoog Erve' en 100 m verder rechts de toegang tot 'Huize Quadenoord' (zie stenen hekzuilen).

2. Afrikaanse kunst en klokbekeerheuvel

Op het landgoed Quadenoord, in een weiland langs de Renkumse beek, heeft stichting African Art Promotion een beeldenexpositie. De toegang is gratis. De klokbekeerheuvel, even verderop te zien, is een grafheuvel uit de overgangperiode van het Steentijdperk naar het Bronstijdperk (circa 2000 v. Chr). Doden kregen voorwerpen, waaronder bekers, mee in het graf. Dit aardewerk, met een platte bodem en met een versiering van geometrische figuren, meestal in horizontale banden, is in veel landen aangetroffen.

-  Ga na circa 80 m rechtsaf, wandelpad op met bordje 'opengesteld'. Volg dit brede pad, langs een klokbekeerheuvel rechts van het pad. Neem iets verderop (bij bank) desgewenst het smalle paadje langs de Molenbeek, parallel aan het brede pad. Verlaat het pad via een klaphekje en ga rechtdoor. Doorlopen tot een drukke verkeersweg. Hier 20 m naar links en daarna rechtsaf via een oversteekplaats voor fietsers de weg oversteken. Na 30 m rechtsaf de asfaltweg op, parallel aan verkeersweg. (Naar Informatiecentrum Renkums Beekdal

met lunchroom De Beken: wijk hier even van de route af, volg de borden circa 250 m.)


Je passeert monumentale boerderij 'Everwijns-goed'. Ga bij het bord 'Oostereng' linksaf het bospad in. Op splitsing links aanhouden.


3. Veluwe sprengbeken


De beken op de Veluwe zijn ontstaan in de IJstijd, toen het smeltwater zich een weg zocht in de bevroren bodem. De meeste beken op de Veluwe zijn echter sprengbeken: door de mens gegraven beken.

In de 16e en 17e eeuw ontdekte men dat op sommige plekken in de oude smeltwaterdalen het grondwater naar boven sijpelde. Het water uit deze sprengkoppen, kunstmatige bronnen, werd opgevangen in de met de hand gegraven sprengbeken.


Door een klein hoogteverschil in de beken aan te brengen, ging het water stromen zodat het kon worden gebruikt voor de aandrijving van watermolens, maalderijen en oliepersen. Het heldere water deed dienst als drinkwater, maar ook papiermakerijen en wasserijen maakten er dankbaar gebruik van. Zo heeft de grote papierfabriek Parenco, die je verderop in Renkum kunt zien, haar ontstaan te danken aan de Veluwe sprengbeken.

 Einde pad linksaf. Volg nu het slingerende pad (later langs een beek) en negeer zijpaden van rechts. Circa 175 m na een hoger gelegen zeskantige bank (met informatiebordje) rechtsaf. Steek even verder een halfverharde bosweg over en vervolg het bospad tot het einde, waar meerdere wegen samenkomen. Neem hier het eerste pad linksaf. Op een splitsing rechts aanhouden en daarna een grasveld oversteken.

 Op de asfaltweg bij Hotel-restaurant Nol in 't Bosch linksaf. Neem na de Geertjesweg het bospad met het bord 'opengesteld' * rechtsaf. (* Route inkorten? Ga rechtdoor, Hartenseweg. Na ruim 400 m ligt bushalte Begraafplaats, Wageningen, aan rechterhand. Let op: de buurtbus rijdt niet op zozo! Zie OV bij inkorten route.)


 Je loopt nu door landgoed Oranje Nassau's Oord. Steeds rechtdoor en alle zijwegen negeren. Steek een verhard fietspad over en vervolg de onverharde weg. Kruis na 150 m de oprijlaan naar het links gelegen psychiatrisch ziekenhuis Oranje Nassau's Oord. Rechtdoor en na 100 m, bij de eerstvolgende kruising, linksaf. Rechtdoor, ook nadat dit pad een verharde weg is geworden,

en langs huisnr. 31. Na een bocht naar rechts eindigt de weg 300 m verder bij een hek voor de drukke weg Arnhem-Utrecht. Hier rechtsaf het fietspad op. Linksaf via oversteekplaats voor fietsers de weg oversteken. Rechtsaf (nogmaals via oversteekplaats voor fietsers) en het fietspad volgen.

 Ga direct voorbij het gebouw 'Pompstation Wageningse Berg' linksaf, een bospad op, Bergpad. Op de kruising, na 25 m, rechtdoor. Vervolg het slingerende pad met een bocht naar rechts, alle zijwegen negeren. Je bent nu op de Wageningse Berg.


4. Wageningse Berg

De Wageningse Berg is onderdeel van de stuwwal tussen de Rijn en de Lunterse Goudsberg. Het bodem-materiaal bestaat ook vooral uit gesteenten die door de rivieren zijn aangevoerd. Deze plek biedt een mooi uitzicht op de Rijn en het vlakke Betuwse landschap.


 Steeds rechtdoor lopen en het hooggelegen pad aan de rand van de berg circa 800 m volgen. Je passeert daarbij een aantal oorspronkelijk als noodwoningen geplaatste huizen. Op driesprong links aanhouden. Op een viersprong, met rechts voor je hotel De Wageningsche Berg, links aanhouden. Het pad gaat iets naar beneden. Op een viersprong scherp naar rechts een trap op (dus niet de trap vóór je oplopen!). Het pad komt bij een uitzichtpunt, waarna het naar links buigt richting hotel De Wageningsche Berg. Na de bocht linksaf, en nogmaals linksaf een smal bospad in naar Belmonte Arboretum.

5. Belmonte Arboretum

Op de Wageningse Berg ligt voormalig landgoed Belmonte. In de jaren 30 van de vorige eeuw kreeg Geldersch Landschap en Kasteelen (GLK) het landgoed Belmonte in Wageningen in eigendom. In 1951 werd het overgedragen aan de Landbouwhogeschool in Wageningen (thans WUR). Deze richtte het in als arboretum met onder andere een grote collectie rododendrons. Tot 2009 werd de bomen tuin wetenschappelijk beheerd. In 2016 kwam het landgoed weer beschikbaar en maakte GLK gebruik van het recht van eerste koop. Het beheer is inmiddels ondergebracht bij Stichting Belmonte Arboretum. De tuin is vrij toegankelijk.

 Na informatiebord 'Belmonte Arboretum' rechtdoor en vervolgens het eerste pad linksaf.

Let op: in het Arboretum is spaarzaam gemarkeerd.


 Blijf zoveel mogelijk langs de bergrand (aan linkerhand) lopen, dan gaat het vanzelf goed. Op keuzepunten steeds links aanhouden. Daar waar het pad een grote bocht naar rechts maakt, ga je, bij het informatiebord van Belmonte Arboretum, links de trap af naar beneden. Onderaan rechtsaf. Dit dalende pad helemaal uitlopen tot beneden. Ga beneden schuin rechtdoor via de geleidelijk stijgende verkeersweg (*dus niet de asfaltweg omlaag nemen richting rivier!*). Na ruim 100 m linksaf de asfaltweg oversteken en rechtdoor het voetpad op, Bergpad. Het pad blijven volgen. Een wit gebouw passeren en het Maarten van Rossumpad verlaten (dat gaat naar beneden).

 Je volgt nu weer de wit-rode markering met NS-logo. Volg het voetpad langs de bergrand steeds rechtdoor (eerst met groen hekwerk aan je rechterhand). Paden aan rechterzijde negeren. Het pad gaat over in een klinkerpad en maakt een haakse bocht naar links. Bij een asfaltweg (Veerstraat) rechtdoor oversteken. Na 40 m rechts aanhouden op de dijk. Ga de eerste verharde weg rechts de dijk weer af. Direct weer rechtsaf, het straatje Spijk inlopen. (Naar museum De Casteelse Poort? Ga op de eerste kruising met Rustenburg linksaf over een brug. Het museum ligt na ruim 100 m aan de rechterkant).

6. Wageningen

Museum De Casteelse Poort geeft een beeld van de Wageningse geschiedenis. Zie www.casteelsepoort.nl (Mk gratis).

Wageningen is de Stad van de Bevrijding, omdat de Duitse bezetters hier op 5 mei 1945 capituleerden. Dat gebeurde in Hotel De Wereld. Je kunt de capitulatiezaal in Hotel De Wereld bezichtigen, mits er op dat moment geen andere activiteit plaatsvindt.

 Ga op alle kruisingen rechtdoor, steeds langs de stadsgracht, alle paden en wegen naar rechts en links negeren. Ga aan het einde, voor drie garageboxen, rechtsaf. Aan het einde van deze weg rechtsaf en daarna linksaf, de Bevrijdingsstraat in. Op deze hoek staat hotel 'De Wereld'. Loop de straat uit tot aan de verkeerslichten. Aan de overkant ligt links het busstation.

Deel je ervaringen

en schrijf een review:

www.wandelnet.nl/wandelroute/113/Belmonte/review

Alle gegevens in deze beschrijving en op de routekaart gelden onder voorbehoud van wijzigingen en eventuele drukfouten. De route en de beschrijving van deze NS-wandeling werden met de grootst mogelijke zorgvuldigheid samengesteld. Wandelnet en NS aanvaarden echter geen verantwoordelijkheid voor schade die wandelaars op enigerlei wijze zouden kunnen ondervinden door gebruik te maken van deze routebeschrijving en/of kaart of door het wandelen van de route. Niets uit deze uitgave mag worden veelevoudigd en/of openbaar gemaakt worden door middel van druk, fotokopie, publicatie op internet of op welke andere wijze ook, zonder voorafgaande schriftelijke toestemming van Wandelnet.

Rev: 27/09/2022