

# NS-wandeling Strabrechtse Heide

Geldrop – Heeze 13-17 km



## Inleiding

Wandelnet heeft in samenwerking met de Nederlandse Spoorwegen een serie wandelingen van station naar station samengesteld. Deze NS-wandelingen volgen een deel van een Lange-Afstand-Wandelpad (LAW) of Streekpad. NS-wandeling Strabrechtse Heide volgt het Brabants Vennenpad (Streekpad vanuit Oisterwijk, 258 km). De route loopt deels gelijk op met het Pelgrims-pad (LAW 7-2, 's Hertogenbosch-Maastricht, 250 km). Je loopt in **13 of 17 km** van Geldrop naar Heeze. Als je het Rulse Laarzenpad volgt (zie punt 4 in beschrijving en onderbroken lijn op kaart), is de route 17 km. Deze NS-wandeling is ontwikkeld in samenwerking met Staatsbosbeheer. Langs de Kleine Dommel en het Rulse Laarzenpad kan het drassig zijn. Goed schoeisel is aanbevolen. Honden zijn aangeliend toegestaan. Veel wandelplezier!

## Heen- en terugreis

Station Geldrop is per trein te bereiken vanuit Eindhoven of Weert (2x per uur, za-zo 1x per uur). Vanaf station Heeze vertrekken er 2 treinen per uur richting Eindhoven en Weert (za-zo 1x per uur). Voor actuele vertrektijden zie [www.ns.nl/reisplanner](http://www.ns.nl/reisplanner)

## Horeca

*Let op: de openingstijden veranderen regelmatig. Check ze daarom vooraf op de betreffende site.*

- In het centrum van Geldrop zijn diverse horecagelegenheden.
- Na 5 km: Ruitersportcentrum Manege Meulendijks (700 m van route), di t/m vr vanaf 12 uur, za vanaf 9, zo vanaf 11 uur; [www.manegemeulendijks.com](http://www.manegemeulendijks.com)
- Na 6 km (of 10 km als je het Rulse Laarzenpad loopt): Heidecafé Strabrechtse Heide, wo-zo van 10-17 uur, 's zomers tot 18 uur; [www.heidecafe.nl](http://www.heidecafe.nl)
- In Heeze: Tapperij De Zwaan, open vanaf 10 uur; [www.tapperijdezwaan.nl](http://www.tapperijdezwaan.nl)

## Markering van de route

Voor elk tekstblokje staat aangegeven welke markering je op dat moment volgt. Markeringen staan op hekken, verkeersborden, paaltjes en soms op bomen. Waar routebeschrijving en markering verschillen, volg je de markering. Tussentijdse veranderingen in het veld worden zo ondervangen. De markering wordt onderhouden door vrijwilligers van het Nivon en Wandelnet.

## Wandelnet

In ons land zijn circa 40 Lange-Afstand-Wandelpaden® (LAW's), in lengte variërend van 80 tot 725 km, beschreven en gemarkeerd. Alle activiteiten op het

gebied van LAW's in Nederland worden gecoördineerd door Wandelnet. Naast het ontwikkelen en beheren van LAW's behartigt Wandelnet de belangen van alle recreatieve wandelaars op lokaal, regionaal en landelijk niveau. Alle activiteiten worden ondersteund door ruim 900 vrijwilligers, verspreid door het hele land. Meer weten over de LAW's? [www.wandelnet.nl](http://www.wandelnet.nl)

## Meldpunt Routes

Markering weg? Blokkade op de route? Meld het op [www.meldpuntroutes.nl](http://www.meldpuntroutes.nl)

## Routebeschrijving

*Tip: je kunt de route ook met je smartphone volgen. Download de app van Wandelnet in Google Play of de App Store. Zoek op routenaam en download thuis (wifi) de route. Zorg dat je telefoon is opgeladen en dat je locatiegegevens aanstaan.*



Bij het verlaten van het station trap omlaag en rechtdoor Parallelweg oversteken. Loop de weg (Stationsstraat) helemaal uit. Op een kruising rechtdoor langs de kerk (aan je linkerhand); je komt nu in een voetgangersgebied (Heuvel).


### 1. Heilige Brigidakerk


Waarom heeft deze kerk twee torens?, zul je je waarschijnlijk afvragen. Dat heeft te maken met de kerk in het nabijgelegen dorp Zesgehuchten, die slechts één toren had. Door een kerk met twee torens te bouwen liet Geldrop zien dat het een grotere gemeente was. Bovendien kreeg de Brigidakerk er een imposante koepel bij, de grootste van Noord-Brabant zelfs. De kerk, genoemd naar de Ierse Heilige Brigida, is in 1891 gebouwd naar een ontwerp van Carl Weber. Het werd een van zijn belangrijkste werken. Het gaat om een neo-romaanse kruiskerk. Het interieur bestaat uit verschillende kleuren baksteen.


### 2. Geldrop

Geldrop is ontstaan als nederzetting in een beekdal. De hertog van Gelre kreeg eind 14e eeuw de heerlijke rechten van het dorp in handen, vandaar de naam. In de 19e eeuw ontwikkelde Geldrop zich tot een industrieplaats, waar de textielproductie (wol en vlas) een belangrijke rol speelde. Het riviertje de Kleine Dommel zorgde met zijn watermolens voor de energie (zie de fabriek bij de brug in de Molenstraat). De textielindustrie is inmiddels

vrijwel verdwenen; Geldrop is tegenwoordig vooral een forensendorp van Eindhoven.

 Ga vóór een plein rechtsaf, nog steeds Heuvel. Op de kruising linksaf, Molenstraat. Vóór brug over de Kleine Dommel rechtsaf, smal pad langs het stroompje volgen. Aan het eind even een tegelpad volgen en dan links aanhouden, opnieuw smal voetpad langs Kleine Dommel. Direct daarna ga je onder een brug door en 300 m verder onder een tweede brug. Kleine Dommel steeds aan je linkerhand houden; negeer een pad met hekje aan rechterzijde. Op kruising met fietspad linksaf, brug over.


 Direct daarna rechtsaf, graspad langs watergang. Op een driesprong voor een schuurtje rechtsaf. Dit pad komt uit op een verharde weg in een woonwijk, waar je rechtsaf gaat. Volg deze klinkerweg (Waleweinlaan) met een bocht naar links en naar rechts en ga aan het eind bij de asfaltweg rechtsaf. Aan het eind voor een weiland linksaf. Ga met de bocht mee naar rechts en direct daarna linksaf, een fietspad op.

 Dit fietspad helemaal volgen tot aan een asfaltweg. Ga hier rechtsaf. Loop daarna omhoog naar het viaduct over de snelweg. Ga het viaduct over en loop door tot bordje 'doodlopende weg' (knooppunt 46). Hier linksaf, een asfaltweg op. Aan het eind van de weg linksaf, de parallelweg langs de A67 volgen. Loop onder het viaduct door waar je zojuist overheen bent gekomen. Bij een kruisbeeld de bocht naar links volgen; de asfaltweg is nu een brede zandweg geworden.


### 3. Beekdal van de Kleine Dommel

De Kleine Dommel of Rul is ontstaan uit de samenvloeiing van de Sterkselse Aa en de Grote Aa, in de Engelse Tuin bij het kasteel van Heeze. De Kleine Dommel loopt van Heeze naar Geldrop.

Dat een beekdal zo direct aansluit bij een heideveld is in Brabant uitzonderlijk geworden. Je kunt de samenhang tussen de combinatie van natte (rechts) en droge gebieden (links) goed zien wanneer je over de brede zandweg loopt.

 Circa 1 km na bovengenoemd kruisbeeld kom je langs een groepje huizen. (*Wil je de horeca van Manege Meulendijks bezoeken? Ga dan linksaf de zandweg op.*) Na circa 400 m kom je

bij een picknickbank (knooppunt 49). Hier start het Rulse Laarzenpad (17 km totaal, lees verder bij infoblokje 4).

 **Let op:** als je het Rulse Laarzenpad overslaat (en dus 13 km loopt i.p.v. 17), ga je nu 500 m rechtdoor. Bij slagboom (aan linkerzijde) linksaf, naar Natuurpoort De Plaetse (met het Heidecafé, zie horeca). Ga vervolgens linksaf de Strabrechtse Heide op.

### 4. Het Rulse Laarzenpad


Je kunt de route met 4 km verlengen, zie stippellijn op kaart (totaal 17 km). In dat geval volg je het drassige Rulse Laarzenpad door vogelrijke weilanden. Ga bij de picknickbank rechtsaf langs slagboom en bordje 'Heeze Klein Dommeldal' van Staatsbosbeheer. Je volgt nu het laarzenpad, dat gemarkeerd is met witte bordjes met daarop twee laarsjes.

Je kunt ook de knooppunten van het wandelnetwerk volgen: 49-40-4 (richting kp7, maar volg markering Laarzenpad tot) 47-44-48. Verlaat het laarzenpad bij kp48 en P-21730 en ga hier rechtdoor. Via de Plaetse ga je de Strabrechtse Heide op. Vervolg de route vanaf \* (onder infoblokje 5 'De Plaetse').

### 5. De Plaetse

De Plaetse is een nagebouwd oud-Brabants plein. In het midden van het plein is een bluskuil, zoals die vroeger werd aangelegd om over water te kunnen beschikken, als er brand was. Staatsbosbeheer heeft er een werkschuur en kantoor.

Aan De Plaetse ligt ook de heidetuin, die is ingericht om bezoekers te helpen onderweg specifieke heideplanten te herkennen. Er is ook een insectentuin met vooral aandacht voor wilde bijen en wespen. Vóór de heidetuin staat een grote peilschaal, waarop je de actuele grondwaterstand kunt aflezen.


 \* Na ruim 1 km op een viersprong met picknicktafel rechtsaf. Ga na 1,4 km op een driesprong met fietspad (knooppunt 54), vlak voor een ven, rechtsaf.


### 6. De Strabrechtse Heide

Eeuwenlang was de heide een belangrijke bron van inkomsten voor de bewoners van Heeze en omstreken. Plaggen hei vormden de basis voor mest. De heide leverde dankzij de bijenteelt ook honing op. Maar doordat schapen de heide begraasden en men de grond ging aflaggen, werd de grond steeds voedselarmer.

Juist op die arme grond groeien nu bijzondere planten als gentiaan en kleine zonnedauw. Er leven onder


andere hagedissen en typische heidevogels zoals wulp en geelgors. In de vennen komen salamanders en padden voor. Zeldzame vlinders en andere insecten vinden op de heide een eigen biotoop. Met wat geluk kom je de kudde van zo'n 350 Kempische heideschapen tegen, samen met een herder en zijn honden. De grazende schapen zorgen ervoor dat de heide niet dichtgroeit met gras en bos.

 Volg de zandweg met fietspad 1,6 km lang. Ga circa 60 m na een picknicktafel (kp44) linksaf, een fietspad op. Na 700 m maakt de weg een S-bocht, even verder passeer je een houten bruggetje. Je loopt nu in een oud bos, de Herbertusbossen.

 Aan het einde rechtsaf, bospad op. Pad naar links volgen en op kruising rechtdoor. Op vijfsporang met bankje rechtdoor, een zandpad op. Zijwegen negeren. Op fietspad 10 m naar rechts en dan schuin naar links een pad in. Na bankje rechtsaf een bospad inslaan. Een slagboom passeren, linksaf en direct rechtsaf. Je loopt langs de Sterkselse Aa, steekt een bruggetje over en gaat rechtsaf. Langs slotgracht en ijskelder (aan je rechterhand). Volg de slotgracht naar links over een asfaltweg, en ga nog een keer naar links door de poort.

## 7. Kasteel van Heeze

Het kasteel van Heeze bestaat eigenlijk uit twee kastelen. Achter het statige 17e-eeuwse gebouw bevindt zich het restant van de oude middeleeuwse burcht Eymerick uit de 15e eeuw. De muren zijn bijna anderhalve meter dik. Het kasteel is sinds 1760 in bezit van de familie van Tuyll van Serooskerken. Het wordt nog altijd bewoond door een lid van deze adellijke familie. Voor rondleidingen zie [www.kasteelheeze.nl](http://www.kasteelheeze.nl).

 Ga vóór de kasteelingang rechtsaf, een brug over. Via een poort, een duiventoren en een tweede poort steek je de weg over naar de protestantse kerk van Heeze. Vóór de kerk rechts en direct links, St. Nicasiusstraat. Op de kruising rechtsaf, Julianalaan. Aan het eind linksaf (Irenelaan). Rechtdoor lopen naar station Heeze.

## Deel je ervaringen

en schrijf een review:

[www.wandelnet.nl/wandelroute/125/Strabrechtse-Heide/review](http://www.wandelnet.nl/wandelroute/125/Strabrechtse-Heide/review)

*Alle gegevens in deze beschrijving en op de routekaart gelden onder voorbehoud van wijzigingen en eventuele drukfouten. De route en de beschrijving van deze NS-wandeling werden met de grootst mogelijke zorgvuldigheid samengesteld. Wandelnet en NS aanvaarden echter geen verantwoordelijkheid voor schade die wandelaars op enigerlei wijze zouden kunnen ondervinden door gebruik te maken van deze routebeschrijving en/of kaart of door het wandelen van de route. Niets uit deze uitgave mag worden veelevoudigd en/of openbaar gemaakt worden door middel van druk, fotokopie, publicatie op internet of op welke andere wijze ook, zonder voorafgaande schriftelijke toestemming van Wandelnet.*

Rev: 13/12/22