

NS-wandeling Hollandse Kade

Breukelen - Woerden 17 km



Let op: de looprichting van deze NS-wandeling is omgekeerd. Je start nu in Breukelen en laat het geraas van de A2 al snel achter je. Aan het eind, in Woerden, heb je de mogelijkheid om het centrum in te lopen en de horeca te bezoeken.

Inleiding

Wandelnet heeft in samenwerking met de Nederlandse Spoorwegen een serie wandelingen van station naar station samengesteld. Deze NS-wandelingen volgen meestal een deel van een Lange-Afstand-Wandelpad (LAW). NS-wandeling Hollandse Kade volgt delen van het Marskramerpad (LAW 3, Bad Bentheim-Den Haag, 360 km) en het Floris V-pad (LAW 1-3, Amsterdam-Bergen op Zoom, 245 km).

In **17 km** wandel je van station Breukelen naar station Woerden. Je loopt door een typisch Hollands landschap van grasdijken en onverharde kades. De route is in te korten tot **12 km** door bij station Breukelen, Vleuten of Woerden de bus te nemen naar Kockengen (niet op zondag!), zie 'OV bij inkorten route'.

Let op: De begroeiing kan 's zomers hoog en stekelig zijn. Tijdens of na regenachtige periodes kunnen sommige paden modderig zijn. Houd tijdens het broedseizoen zwanen op veilige afstand; ze kunnen soms agressief reageren. Honden zijn aangeliend toegestaan. Veel wandelplezier!

Heen- en terugreis

Breukelen (begin van de route) is bereikbaar per trein vanuit Amsterdam/Uitgeest, Utrecht/ Rhenen en Den Haag/Rotterdam. Er rijden meerdere treinen per uur. Vanaf station Woerden (eind van de route) vertrekken meerdere treinen per uur naar Amsterdam/Uitgeest, Utrecht, Alphen aan de Rijn/Leiden en Gouda, Den Haag/Rotterdam.

Actuele vertrektijden: www.ns.nl/reisplanner

OV bij inkorten route

Tot **12 km** inkorten: neem bij station Vleuten-De Meern buslijn 127 richting Kockengen (dagelijks 1x per uur), uitstappen bij bushalte Dreef* in Kockengen.

Of: neem in Breukelen of Woerden buurtbus 524 richting resp. Woerden of Breukelen (ma t/m za 1x per uur), uitstappen bij bushalte Dreef* in Kockengen.

Of: neem na 12 km bij bushalte Gerverscop (aan de route) buslijn 102 richting Woerden of Utrecht. Lijn 102 rijdt ma t/m za 2x per uur, zo 1x per uur.

Loop vanaf bushalte Dreef in Kockengen naar het noorden. Bij de Co-op de eerste weg linksaf (Drie Stammenweg), pak de route op na infoblokje 2.

Actuele vertrektijden staan op: www.ns.nl/reisplanner (ook bustijden).

Horeca

Let op: de openingstijden veranderen regelmatig.

Check ze daarom vooraf op de betreffende site.

- Vlak na station Breukelen: Van der Valk Hotel Breukelen, dagelijks open; www.hotelbreukelen.nl
- Na 5 km in Kockengen: Eetcafé De Voorstraat, wo t/m vr open vanaf 10 uur, za 11, zo 12 uur, ma-di gesloten; www.devoorstraateetcafe.nl
- Ook na 5 km, in gerestaureerd kerkje: Abrona Kunst & Koffie (koffie, kleine lunchgerechten), open ma t/m vr 10-16 uur, za-zo gesloten; www.kunstenkoffieabrona.nl
- Bij station Woerden: Kiosk, open ma t/m vr vanaf 05.45 uur, za-zo vanaf 9 uur en: Döner Company, ma t/m vr vanaf 10.30 uur, za-zo vanaf 12.30 uur.

Tips voor het centrum van Woerden:

- 't Zusje (tapas), Defensie-eiland 165 (400 m lopen vanaf het station), dagelijks geopend vanaf 12 uur, zo vanaf 17 uur; www.zusje.nl
- Gare Pompidou, Defensie-eiland 163, di-za vanaf 10 uur, zo-ma vanaf 12 uur; www.garepompidou.nl
- Van Rossum, Meulmansweg 33M (aan Kerkplein, op 800 m van het station), Van Rossum, dagelijks geopend; www.vanrossumwoerden.nl

Markering van de route

Voor elk tekstblokje staat aangegeven welke markering je op dat moment volgt. Markeringen staan op hekken, paaltjes, verkeersborden en soms op bomen. Waar routebeschrijving en markering verschillen, volg je de markering. Tussentijdse veranderingen in het veld worden zo ondervangen. De markering wordt onderhouden door vrijwilligers van Wandelnet.

Wandelnet

In ons land zijn circa 40 Lange-Afstand-Wandelpaden® (LAW's), in lengte variërend van 80 tot 725 km, beschreven en gemarkeerd. Alle activiteiten op het gebied van LAW's in Nederland worden gecoördineerd door Wandelnet.

Naast het ontwikkelen en beheren van LAW's behartigt Wandelnet de belangen van alle recreatieve wandelaars op lokaal, regionaal en landelijk niveau. Alle activiteiten worden ondersteund door ruim 900 vrijwilligers, verspreid door het hele land. Meer weten over de LAW's? www.wandelnet.nl

Meldpunt Routes

Markering weg? Blokkade op de route? Meld het ons:


www.meldpuntroutes.nl


Routebeschrijving


Tip: je kunt de route ook met je smartphone volgen. Download de app van Wandelnet in Google Play of de App Store. Zoek op routenaam en download thuis (wifi) de route. Zorg dat je telefoon is opgeladen en dat je locatiegegevens aanstaan.

1. Kortrijkse Molen

Naast het station staat een oude molen in een surrealistisch landschap van (spoor)wegen en hoogspanningslijnen. Deze Kortrijkse Molen, een wipwatermolen, heeft eeuwenlang de polder drooggemalen. Met de aanleg van de A2 (1951) is de molen van de polder afgesneden, maar er wordt nog steeds gemalen. Meestal is de molen op woensdag en zaterdag geopend.

 Verlaat het station en ga onder aan de trap rechtsaf. Je volgt het wit-rood gemarkeerde Marskramerpad. Volg het fietspad via twee viaducten onder de A2 door. Bij fietswegwijzer Y-11439 rechtsaf, richting Nieuwer ter Aa. Steek bij de rotonde tweemaal de weg over. Ga vóór de brug linksaf, Galgenwaard, houd het water (Grote Heicop) aan je rechterhand. Je kunt desgewenst ook op de dijk over een graspad lopen (bij het gemaal even eraf).


 In het buurtschap Portengensebrug rechtdoor, grasdijk langs het water. Houd de brug en het water aan je rechterhand. Je passeert pal aan je linkerhand een woning. Ruim 800 m na het huis loop je langs een trekpontje aan je rechterhand. *(Het Marskramerpad gaat hier rechtsaf en het Floris-V-pad komt van rechts.)*


 Je volgt nu het wit-rood gemarkeerde Floris-V-pad. Neem niet het pontje, maar ga rechtdoor over het dijkpad. Volg het met een bocht naar links. Na 200 m gaat het pad onder de N401 door. *(Net na het passeren van de N401 kun je linksaf een uitstapje maken door het Polderreservaat Kockengen).* Volg het dijkpad met het water aan je rechterhand. Je loopt het dorp Kockengen in. Bij de brug rechtsaf.

2. Kockengen

Kockengen is een oud dorp dat tussen de schilderachtige waterlopen de Heicop (gegraven in 1385) en de Bijleveld (gegraven in 1413) in ligt. Het dorp is waarschijnlijk ontstaan op de oostoever van een veenstroompje. Kockengen vervulde tijdenlang, vooral op religieus gebied, een centrumfunctie. De Maria Hemel-


vaartkerk, van voor 1350, symboliseert dit. In de 15e eeuw veranderde deze vanwege wonderbaarlijke genezingen in een bedevaartskerk. De eenbeukige bakstenen kruiskerk is met zijn gebrandschilderde ramen en fraaie interieur een van de mooiste dorpskerken van de provincie Utrecht.

 Steek het water 'Heicop' over, Nieuwstraat in. Na 100 m, vóór het water, linksaf, Voorstraat. Aan einde weg, bij wegwijzer Y-933, linksaf, Verlengde Kerkweg. Na de brug rechtsaf, Korte Kerkweg. Je loopt nu over een dijkpad met het water aan je rechterhand. Na 1 km volg je het dijkpad met een bocht naar rechts. 100 m verder linksaf, de dijk af. Steek de asfaltweg over.

 Volg het graspad met water aan je rechterhand. Aan het eind maakt het pad een bocht naar rechts, ga hier linksaf de asfaltweg (Rodendijk) op. Na 100 m rechtsaf, fietspad, Hollandse Kade. Na 1 km, bij een driesprong met bank, linksaf, fietspad vervolgen.

3. Strokenpatroon


Op de topografische kaart is het typische strokenpatroon van het polderlandschap goed te zien. Rechte sloten, soms wel acht meter breed, doorsnijden het landschap en verdelen het land in regelmatige lange stroken. Het strokenpatroon herinnert aan de ontginning van dit oude veengebied, zo'n 1000 jaar geleden. Dat gebeurde bloksgewijs vanuit de hogere delen langs de Oude Rijn, de Vecht of vanuit door het veen gegraven weteringen. Dit type verkaveling noemt men ook wel 'boerderijstroken' of 'copen'. Het woord 'cope' is in veel plaatsnamen nog terug te vinden: Gerverscop, Heicop, Nieuwkoop.


 Ga na 1 km, bij wandelknooppunt 73, linksaf, een ruig, smal paadje op tussen bomen en struiken, nog steeds de Hollandse Kade.

4. Kaden

De Hollandse Kade is een van de karakteristieke kaden in het Hollandse en Utrechtse veenweidengebied. Een kade is een lijnvormige, aarden waterkering van geringe hoogte. Een kade moest de bij de ontginning in cultuur gebrachte gronden beschermen tegen wateroverlast.

Kaden werden vaak beplant met geriefhout. Paden over de kaden fungeerden tegelijkertijd als schouwpad. De kaden waren gemeenschappelijk eigendom van de boeren, die ze ook onderhielden.


 Aan het eind van het ruige pad rechtdoor, grindweg op. Ga de brug over en op de asfaltweg rechtsaf. De weg vervolgen (Gerverscop) en een zijweg links negeren. Aan einde weg, bij de voorrangsweg, linksaf het fietspad op (*hier is de bushalte naar Woerden en aan de overkant van de voorrangsweg is de halte naar Utrecht*).

 Na 100 m ga je rechtsaf, steek de voorrangsweg over. Ga de brug over en rechtsaf, het jaagpad vlak langs het water op. Blijf het jaagpad volgen, ook onder een brug door. Bij knooppunt 74 loop je een stukje over een fietspad. Steek de weg over bij knooppunt 43 en vervolg het jaagpad, nu een asfaltpad. Blijf het jaagpad nog 2,5 km volgen tot het einde.

5. Jaagpad

Het jaagpad was het eerste langeafstandsjaagpad in Holland. Het dateert uit 1664 dankzij het driesteden-overleg Leiden-Woerden-Utrecht. De aanleg met meer dan 100 bruggen was destijds een kostbare zaak. De kosten werden gecompenseerd door tolgeld te heffen. Zoals blijkt uit de tekst op een destijds uitgegeven legpenning, bestond er nogal wat verzet tegen het jaagpad: 'Het jaegpadt lang verwaght, Spijt wangunst, nu volbracht, Spijt boeren domme kraght, Siert aan den Rijn drie steeden'.

Naar dit voorbeeld kwamen er meer jaagpaden en trekschuitverbindingen. In de scherpe bocht van de rivier (na ca. 1,5 km) staat een 'rollepaal'; die diende om de schuit nog even rechtdoor te laten varen, terwijl het jaagpad de bocht al om was.

 Aan het einde van het jaagpad linksaf, richting station Woerden.
(*Voor een bezoek aan de binnenstad ga je hier rechtsaf en direct linksaf*).
Steek de Utrechtsestraat over en loop verder naar het station, dat recht voor je ligt.

6. Woerden

Vroeger vormde de Oude Rijn de noordgrens van het Romeinse Rijk. De Romeinen hadden in Woerden een grensfort, Castellum Laurum. In 2003 ontdekte men in Woerden de overblijfselen van een Romeins vrachtschip. Daarmee werd vroeger Duitse natuursteen (tuf en basalt) naar Nederland vervoerd. In de 2e eeuw na Chr. werden de Romeinse kampementen van hout en leem namelijk omgebouwd tot stenen forten. In de 12e eeuw liet de Bisschop van Utrecht een slot bouwen als extra grensversterking tegen het Graafschap Holland.

Floris V, graaf van Holland zag echter ook wel wat in het slot. Hij moest het met de dood bekopen, maar het slot bleef in Hollandse handen.

Deel je ervaringen

en schrijf een review:

www.wandelnet.nl/wandelroute/103/Hollandse-Kade/review

Alle gegevens in deze beschrijving en op de routekaart gelden onder voorbehoud van wijzigingen en eventuele drukfouten. De route en de beschrijving van deze NS-wandeling werden met de grootst mogelijke zorgvuldigheid samengesteld. Wandelnet en NS aanvaarden echter geen verantwoordelijkheid voor schade die wandelaars op enigerlei wijze zouden kunnen ondervinden door gebruik te maken van deze routebeschrijving en/of kaart of door het wandelen van de route. Niets uit deze uitgave mag worden veelevoudigd en/of openbaar gemaakt worden door middel van druk, fotokopie, publicatie op internet of op welke andere wijze ook, zonder voorafgaande schriftelijke toestemming van Wandelnet.

Rev: 21/02/2023