

NS-wandeling Kampina

Boxtel-Oisterwijk 18 km



Inleiding

Wandelnet heeft in samenwerking met de Nederlandse Spoorwegen een serie wandelingen van station naar station samengesteld. Deze NS-wandelingen volgen een deel van een Lange-Afstand-Wandelpad (LAW), Streekpad of wandelnetwerk. NS-wandeling Kampina (**18 km**) gaat van station Boxtel naar Oisterwijk. De route, ontwikkeld met Natuurmonumenten, volgt delen van het Brabants Vennenpad (Streekpad 5: 259 km). Je komt langs beekjes, heide, bossen en vennen. De grote heide van de Kampina is een bijzonder natuurgebied met zeldzame planten en dieren. Via de Oisterwijkse bossen en venntjes wandel je naar een bezoekerscentrum waar het aangenaam pauzeren is. Je loopt voornamelijk over onverharde paden; soms kan het drassig zijn. Honden zijn aangeliind toegestaan; wees voorzichtig met grazers op de heide. Veel wandelplezier!

Heen- en terugreis

Station Boxtel (begin van de route) is te bereiken vanaf Eindhoven (ma-vr 4x per uur, za/zo 2x per uur, 's Hertogenbosch en Tilburg (beide ma-vr 2x per uur, za/zo 1 x per uur).

Vanaf station Oisterwijk (eindpunt van de route) vertrekken ma-vr 2 treinen per uur richting Boxtel en richting Tilburg, op za/zo 1 x per uur.

Actuele vertrektijden staan op www.ns.nl/reisplanner

Horeca

Let op: de openingstijden veranderen regelmatig.

Check ze daarom vooraf op de betreffende site.

- Station Boxtel: de StationsHuiskamer, open ma t/m vr 6.45-19 uur, za-zo gesloten (vanwege de coronamaatregelen beperktere openingstijden); www.stationshuiskamer.nl/vestigingen/boxtel
- Tegenover het station (aan voorzijde) ligt Plein 2: open vanaf 17 uur, za vanaf 18 uur, di gesloten; 's zomers vr en zo vanaf 12 uur; www.plein2.eu
- Na 12 km kun je in Nivon Natuurvriendenhuis Morgenrood gebruikmaken van de koffieautomaat (melden bij receptie; elke dag open van 9-22 uur).
- Of: Bos-Restaurant De Belvertshoeve, open vanaf 10 uur, ma-di gesloten; www.bos-restaurant.nl
- Na 15 km: Boshuis Venkraai; dagelijks open vanaf 10 uur, zo vanaf 9 uur; www.boshuisvenkraai.nl
- Na 16 km: Groot Speijck bij bezoekerscentrum Natuurmonumenten, di t/m zo open vanaf 10 uur.
- Circa 500 m verder ligt Restaurant Klein Speik, elke dag open vanaf 10 uur; www.kleinspeik.nl
- In Oisterwijk zijn meerdere horecagelegenheden in het centrum aan De Lind.

Markering van de route

Deze route volgt de geel-rode markeringen van het Brabants Vennenpad. Waar je het Brabants Vennenpad verlaat, volg je de geel-rode markeringen met NS-logo. Markeringen staan op straatmeubilair, zoals een hek of lantaarnpaal, of op routepaaltjes. Er is vooral daar gemarkeerd waar twijfel over de juiste route kan ontstaan. Waar beschrijving en markering verschillen, volg je de markering. Tussentijdse veranderingen in het veld worden zo ondervangen. De markering wordt onderhouden door vrijwilligers van het Nivon.

Wandelnet

In ons land zijn circa 40 Lange-Afstand-Wandelpaden® (LAW's), in lengte variërend van 80 tot 725 km, beschreven en gemarkeerd. Alle activiteiten op het gebied van LAW's in Nederland worden gecoördineerd door Wandelnet. Naast het ontwikkelen en beheren van LAW's behartigt Wandelnet de belangen van recreatieve wandelaars op lokaal, regionaal en landelijk niveau. Alle activiteiten worden ondersteund door ruim 900 vrijwilligers, verspreid door het hele land. Meer weten over de LAW's? www.wandelnet.nl.

Meldpunt Routes

Markering weg? Blokkade op de route? Meld het ons: www.meldpuntroutes.nl

Routebeschrijving

Tip: je kunt de route ook met je smartphone volgen. Download de app van Wandelnet in Google Play of de App Store. Zoek op routenaam en download thuis (wifi) de route. Zorg dat je telefoon is opgeladen en dat je locatiegegevens aanstaan.



Ga bij het station de trap op naar de voetgangerstraverse en verlaat het station via de trap aan de achterzijde. Na een slagboom de Van Salmstraat oversteken, Kruisbroeksestraat. Ga op de eerste kruising rechtdoor en vervolgens op de tweede kruising rechtsaf. Op de volgende kruising linksaf, Mijlstraat. Neem het eerste pad rechtsaf (Scheepdonkseweg), langs een slagboom. Op de kruising bij knooppunt 8 (kortweg 'kp8') rechtdoor.




Steek de Beerze over en ga op de kruising bij de St. Annakapel rechtdoor, Roond (kp17). De Geerlingsdijk (rechts) negeren. Na huisnr. 6 linksaf de asfaltweg op, Bosrand. Na het laatste huis aan de rechterkant, waar de verharding ophoudt (kp10), rechtsaf een

veldweg op, Kerkpad. Ga aan het eind linksaf een smaller pad op (knp11). Kort daarop bereik je via een klaphekje de Kampina.


1. De Kampina

De Kampina en de Oisterwijkse bossen en vennen liggen in een overgangsgebied van droge, arme zandruggen en vochtige, voedselrijke beekdalen. De oostelijke Kampina bestaat uit bossen en reliëfrijke heidevelden met talrijke vennen en drassige laagten. De oude, grove dennenbossen die rond de eeuwwisseling op de hei zijn aangeplant, worden door Natuurmonumenten langzamerhand omgevormd tot veel natuurlijkere loofbossen. Zowel de Kampina als de Oisterwijkse bossen en vennen zijn opgenomen in Natura 2000, een Europees netwerk van natuurgebieden die extra bescherming genieten vanwege de bijzondere planten en diersoorten die er voorkomen.

 Direct na het klaphekje volg je het pad naar rechts. Vervolgens steeds rechtdoor lopen, zijpaden negeren. Na circa 500 m loop je het bos in. Op een vijsprong met Nianadreef, Annadreef en Kerkpad (kp16) neem je de tweede weg rechts, dat is een brede zandweg met fietspad (Melaniedreef), volg de NS-markering. Je verlaat het Brabants Vennenpad, dat hier rechtdoor gaat.

2. Grazers op de heide


De heide wordt zowel in de zomer als in de winter begraaasd door runderen en (IJslandse) paarden. De dieren eten grassen en jonge boompjes, zodat de heide meer ruimte krijgt om te groeien. De grazers lopen in een groot gebied van ruim 1100 hectare. Als je ze tegenkomt, kun je ze beter niet voeren. Ze kunnen maag- en darmstoornissen krijgen bij het eten van ander voedsel dan ze gewend zijn.


 Neem het eerste grote pad rechtsaf, dat is vlak voor een groot heideveld. Blijf dit pad ongeveer 800 m volgen.


3. Heidelandchap

De grote heidevelden zijn ontstaan omdat landbouwbedrijven ze vroeger (voor 1850) nodig hadden voor de potstalmest. In de stallen vermengden de boeren dierlijke uitwerpselen met heideplaggen. Elke keer kwam er een laagje heide bovenop de stalmest; zo ontstond goede mest voor de akkers. De heide is daarom eigenlijk geen natuurlijk landschap. Van nature groeien grote delen van de heide immers dicht met ruwe berk, grove den en zomereik. Toch willen natuurbeheerders de heide graag in stand-

houden als waardevol natuurgebied. Dat doen ze door de heide te laten begrazen, te maaien en te plaggen. Het resultaat is een prachtig heidelandschap, dat in de nazomer het landschap helemaal paars kleurt.




 Aan het eind van het pad rechtsaf; je sluit nu weer aan op het Brabants Vennenpad (dat van links komt). Neem het eerste (brede) pad linksaf. Aan het einde links aanhouden, een verhard zandpad op. Zijpaden links negeren en op splitsing links aanhouden. Je passeert het Van Tienhovenmonument. Het (dalende) pad vervolgen met een bocht naar rechts. Op splitsing links aanhouden. Op een kruising met graspad rechtdoor. Op driesprong met bankje links aanhouden en vervolgens meebuigen met het pad naar rechts. Links zie je het Kogelvangersven. Pad rechts negeren. Na de zandverstuiving (rechts) nog een pad rechts negeren.

 Op splitsing rechts aanhouden, doorgaande pad blijven volgen. *(Naar uitkijkpunt: links omhoog lopen. Je komt weer uit op het doorgaande pad.)* Pad rechts negeren. Aan einde pad bij kp21 rechtsaf. Na circa 300 m, bij kp20, rechtdoor. Circa 70 m verder, bij kp19, linksaf. Aan je rechterhand ligt het Palingven. Smal zandpad links negeren. Je loopt door een klaphek en gaat rechtsaf. Op een kruising van paden linksaf. Pad rechts negeren.

 Ga na het wildrooster rechtsaf. Op splitsing bij bank links aanhouden. Blijf het pad, met rechts een ven, volgen tot het eerstvolgende bankje. Circa 150 m na dit bankje rechts aanhouden. Hier de wit-rode markeringen van het Pelgrimspad negeren. Einde pad, bij bosrand, rechtsaf. Eerste bospad (bij bord Kampina) rechtsaf. Ga aan einde pad rechtsaf. Bocht naar links volgen, langs een bankje aan het Belversven (rechts). Neem het eerste bospad (bij kp48) linksaf. Je steekt een bruggetje over de Rosep over.


4. De Rosep

Vroeger was de Rosep een slingerend riviertje. In de jaren 50 van de vorige eeuw is het gekanaliseerd, zoals je hier ziet, maar niet overal rechtgetrokken. Het dal van de Rosep wordt nog steeds beschouwd als een van de waardevolste beekdalen in de omgeving. Het bestaat uit moerasbos en vochtige heideveldjes.

-  Ga door een klaphekje en direct daarna op de kruising rechtdoor. Volg dit pad steeds rechtdoor. Ga aan het einde rechtsaf en na 30 m linksaf door een hek. Na het hek loop je rechtdoor over het terrein van het Nivon naar Natuurvriendenhuis Morgenrood, dat je aan je linkerhand passeert.
-  Op de klinkerweg rechtsaf. Ga direct na aanwijsbordje naar De Belvertshoeve bij kp29 linksaf, een asfaltpad op (verboden voor auto's en motoren). Bij kp11 rechtsaf, een breed bospad. Circa 50 m verder, op een splitsing, links aanhouden. Op de kruising rechtdoor. Zijpaden van rechts negeren. Op een splitsing rechts aanhouden. Je passeert het Klein Aderven. Bij kp34 linksaf; blijf het pad langs het ven volgen en negeer een pad rechts. Via een bocht naar rechts kom je op een parkeerplaats uit; ga hier direct linksaf.
-  Verlaat de parkeerplaats door naar links een drukke asfaltweg over te steken en direct weer linksaf te gaan (kp39), een fietspad op. Neem het eerste bospad rechtsaf. Einde pad linksaf en vervolgens rechtsaf, door een voetgangerssluis. Op splitsing links aanhouden. Ook op de volgende splitsing links aanhouden (voor de bank langs Mogi's View). Op de daarna volgende splitsing rechts aanhouden. Na ca. 200 m op de volgende splitsing weer rechts aanhouden. Bij uitkijkpunt Achterste Goorven (bord staat rechts bij het water) ga je rechtdoor. Bij een bankje aan het Voorste Goorven de bocht naar links volgen.

5. Voorste Goorven


Het Voorste Goorven is een van de vele Oisterwijkse vennen. 'Goor' betekent moeras. Het ven heeft een fraaie, grillige oeverlijn. Op sommige plaatsen rijzen de beboste zandheuvelds steil uit het water op. Water en land gaan vaak ongemerkt in elkaar over via een dicht met struikgewas begroeide zone of een kussen van vochtige mossen. De meeste vennen hier zijn na de laatste ijstijd ontstaan door verstuiving.

-  Je komt uit bij Boshuis Venkraai (kp38). Ga hier rechtsaf de asfaltweg op. Ga na circa 300 m, bij kp41, linksaf het bos in. Op kruising van bospaden ga je rechtdoor. Ook op de volgende kruising (na circa 350 m) bij kp40 rechtdoor. Direct na 15 m rechtsaf, een bospad in. Op een splitsing rechts aanhouden, asfaltweg oversteken. Aan het eind

van het bospad linksaf. Einde van dit bospad rechtsaf. Ga bij kp42, voor bezoekerscentrum Groot Speijck, rechtsaf. Je verlaat de hoofdroute van het Brabants Vennenpad en volgt de aantakroute van het Brabants Vennenpad naar station Oisterwijk. Er staat hier één bordje met NS-logo voor de duidelijkheid. Steek vervolgens een speelterrein over.


6. Natuurpoort Groot Speijck

Het oude bezoekerscentrum van Natuurmonumenten is eind 2007 geheel door brand verwoest. Ruim zeven jaar later is voormalig Restaurant Groot Speijck omgebouwd tot Natuurpoort Groot Speijck. In het voorjaar van 2015 werd het nieuwe bezoekerscentrum geopend. Meer informatie, zie <http://grootspeijck.com>.

-  Op de asfaltweg (Van Tienhovenlaan) linksaf. Neem na 50 m het bospad rechts van de asfaltweg. Volg het parallel bospad met de bocht naar rechts, het pad gaat over in een klinkerweg. Aan het eind van deze weg, bij Brasserie Klein Speijck en kp44, linksaf, Bosweg. Je steekt de Achterste Stroom over; Bosweg gaat over in Wierdsmalaan. Aan het eind van de weg rechtsaf, Merodelaan. Neem de eerste weg linksaf, Koningsvaren. Na de rotonde kom je op de Burg. Verwielstraat. Steek de volgende rotonde over, Burg. Verwielstraat vervolgen. De Voorste Stroom oversteken en op de kruising rechtdoor, nog steeds Burg. Verwielstraat.

7. De linde op De Lind

De Kelten introduceerden het gebruik om op een dorpsplein een linde te planten. Onder de dorpslinde werd vergaderd, recht gesproken maar ook gedanst. De eerste Oisterwijkse linde, uit 1388, overleefde een felle brand en kreeg daarom bovennatuurlijke krachten toebedeeld. De huidige linde is niet de boom uit 1388. Die verkeerde in de 19e eeuw in slechte staat. Maar, wat bleek? In het hart van de oude boom ontwikkelde zich een nieuw boompje! Deze jonge loot, inmiddels op leeftijd, staat nu op het plein van Oisterwijk.

-  Op een schuine kruising ga je rechtdoor, Stationsstraat. Je steekt de Spoorlaan over en komt bij station Oisterwijk.

Deel je ervaringen en schrijf een review:

www.wandelnet.nl/wandelroute/111/Kampina/review



Alle gegevens in deze beschrijving en op de routekaart gelden o.v.b. van wijzigingen en evt. drukfouten. De route en de beschrijving van deze NS-wandeling werden met de grootst mogelijke zorgvuldigheid samengesteld. Stichting Wandelnet en NS aanvaarden echter geen verantwoordelijkheid voor schade die wandelaars op enigerlei wijze kunnen ondervinden door gebruik te maken van deze routebeschrijving en/of kaart of door het wandelen van de route. Niets uit deze uitgave mag worden veeelvoudigd en/of openbaar gemaakt worden door middel van druk, fotokopie, publicatie op internet of op welke andere wijze ook, zonder voorafgaande schriftelijke toestemming van Wandelnet.

Rev: 04/07/23